

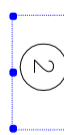



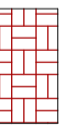






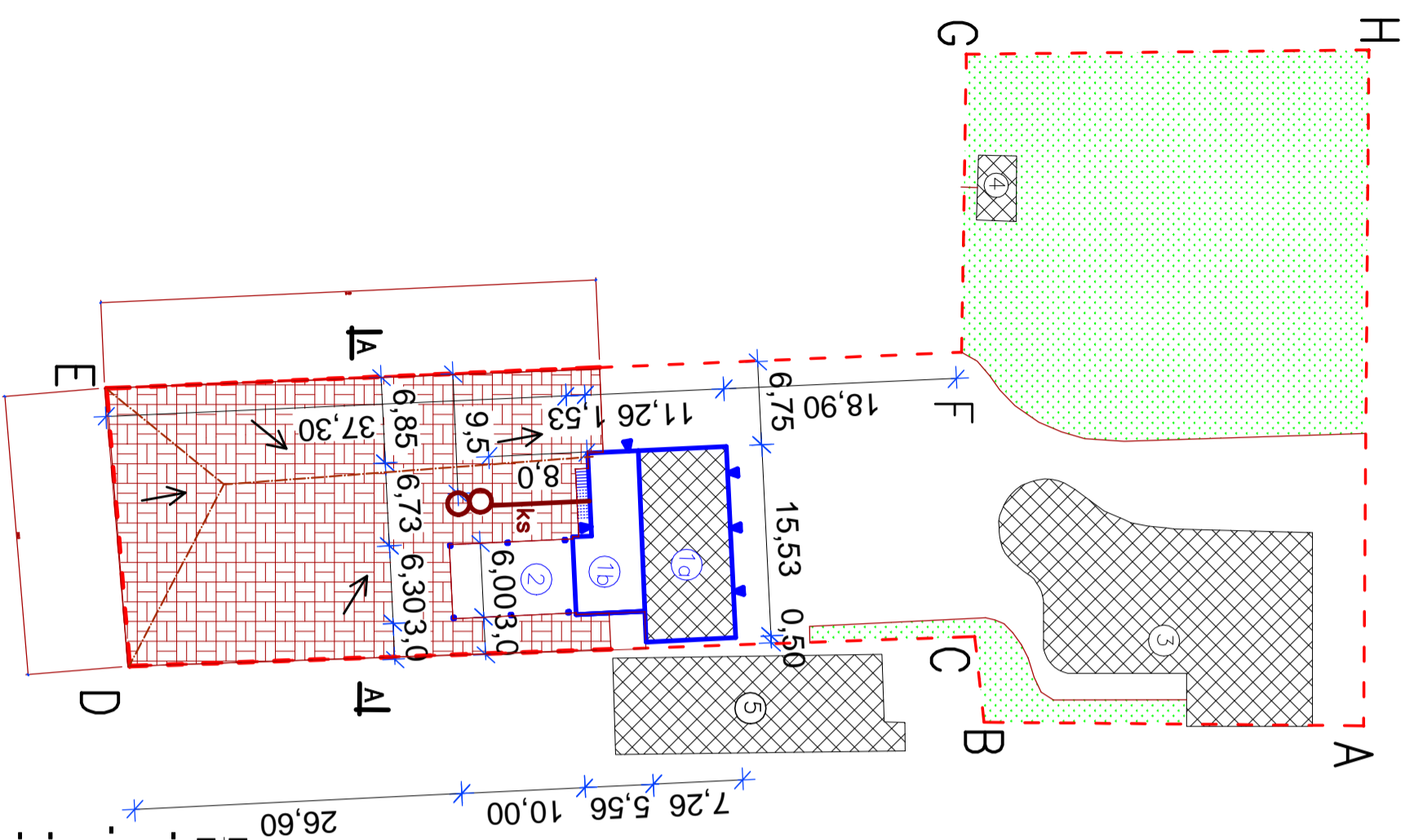
# PROJEKT ZAGOSPODAROWANIA TERENU

Skala 1:500

OBIEKT: ROZBUDOWA I PRZEBUDOWA BUDYNKU GOSPODARczo-MAGAZYNOWEGO  
WRAZ Z BUDOWĄ WIATY STALOWEJ ORAZ BUDOWĄ OSADNIKA ŚCIEKÓW.  
ADRES BUDOWY: Krzynowitoga Mała nr 192; gm. Krzynowitoga Mała  
INWESTOR: URZĄD GMINNY W KRZYNOWIE, ODŹE MAŁEJ  
06-316 Krzynowitoga Mała ul. Kościelna 3

## LEGENDA:

-  Budynek gospodarczo-magazynowy - część istn. objęta przebudową
-  Budynek gospodarczo-magazynowy - projektowana rozbudowa
-  Projektowana wiatła stalowa
-  Istniejący budynek administracyjno-biurowy
-  Istniejący budynek gospodarczy
-  Istniejący budynek garażowo-gospodarczy (bud. na działce sąsiedniej)
-  Projektowane utwardzenie
-  Istniejąca zieleni
-  Projektowane przyłącze kanalizacji do szamba
-  Projektowany osadnik na ścieki - szambo szczelne.
-  Obszar objęty opracowaniem



- Bilans terenu.
- Powierzchnia działki nr 192 ogółem 2780,00 m<sup>2</sup>;**
- powierzchnia zabudowy budynków istniejących **228,07 m<sup>2</sup>; [ 8,21% ]**
  - powierzchnia zabudowy budynków projektowanych **85,50 m<sup>2</sup>; [ 3,08% ]**
  - projekt. pow. utwardzona **814,50 m<sup>2</sup>; [ 29,29% ]**
  - istniejąca pow. utwardzona **571,93 m<sup>2</sup>; [ 20,57% ]**
  - pozostała powierzchnia w użytkowaniu rolnym - biologicznie czynna **1080,00 m<sup>2</sup>; [ 38,85% ]**
  - pow. do wyłączenia z produkcji rolnej **900,00 m<sup>2</sup> [ 32,37% ]**

<small>Obiekt: ROZBUDOWA I PRZEBUDOWA BUDYNKU GOSPODARczo-MAGAZYNOWEGO WRAZ Z BUDOWĄ WIATY STALOWEJ ORAZ BUDOWĄ OSADNIKA ŚCIEKÓW.</small>			
Adres:	Krzynowitoga Mała działka nr 192 gm. Krzynowitoga Mała	Skala:	1 : 500
Rysunek:	Projekt zagospodarowania terenu	Rys. nr	1
		Data:	01.2011r.
Projektował:			