




O B W I E S Z C Z E N I E

Wójta Gminy Krzynowłoga Mała z dnia 6 października 2014r

Na podstawie art. 16 § 1 oraz art. 61a § 1 ustawy z dnia 5 stycznia 2011 r. Kodeks Wyborczy (Dz.U. Nr 21, poz. 112 z późn. zm.) w związku z uchwałą Nr XXII/131/2012 Rady Gminy Krzynowłoga Mała z dnia 29 października 2012r. w sprawie podziału Gminy Krzynowłoga Mała na stałe obwody głosowania, ustalania ich numerów, granic oraz siedzib obwodowych komisji wyborczych oraz zarządzeniem nr WGM.0050.66.2014 Wójta Gminy Krzynowłoga Mała z dnia 2 października 2014 r. w sprawie wyznaczenia obwodowej komisji wyborczej dla celów głosowania korespondencyjnego **podaję do publicznej wiadomości informację o numerach i granicach stałych obwodów głosowania oraz siedzibach obwodowych komisji wyborczych, w tym siedzibach obwodowych komisji wyborczych właściwych do głosowania korespondencyjnego i o lokalach przystosowanych do potrzeb osób niepełnosprawnych dla przeprowadzenia wyborów samorządowych zarządzonych na dzień 16 listopada 2014 r.**

Numer obwodu głosowania	Granice obwodu	Siedziba obwodowej komisji wyborczej
1	miejsowości: Krzynowłoga Mała (ul. Chorzelska, ul. Janowska, ul. Kościelna, ul. Ofiar Faszyzmu, ul. Osiedlowa, ul. Szkolna, ul. Wiśniowa, ul. Lipińskiego ps. Mrówka, ul. Mławska, ul. Nadrzeczna, ul. Przasnyska); Wiktorowo, Goski-Wąsosze, Krajewo-Wierciochy, Ostrowe-Stańczyki, Ostrowe-Dyle, Ostrowe-Kokacze, Ostrowe-Kopcie, Ostrowe-Przedbory, Piastowo, Borowe-Gryki, Borowe-Chrzczy, Łoje, Zbrochy, Marianowo, Czaplice-Bąki, Czaplice-Kurki, Czaplice-Miłki, Romany-Sędzięta, Romany-Karcze, Romany-Janki, Romany-Zajki, Chmielonek, Krajewo Wielkie, Krajewo-Darmopychy, Krajewo-Kłódki, Romany-Zalesie, Masiak, Chmieleń Wielki, Cichowo, Ożumiech.	Urząd Gminy Krzynowłoga Mała  
2	miejsowości: Plewnik, Grządki, Świniary	Budynek byłej Szkoły Podstawowej w Świniarach
3	miejsowości: Ulatowo-Adamy, Ulatowo-Niwka, Ulatowo-Zalesie, Ulatowo-Rumunek, Ulatowo-Janowięta, Zalesie-Golanki, Zalesie Świniarskie, Skierkowizna, Ulatowo-Gać, Ulatowo-Borzuchy, Ulatowo-Czerniaki, Ulatowo-Żyły.	Szkoła Podstawowa w Ulatowie-Adamach
4	miejsowości: Bystre-Chrzany, Bystre-Kurzyny, Czarzaste-Błotki, Krajewo-Cepki, Gadomiec-Jędryki, Gadomiec-Jebieńki, Gadomiec-Wyraki, Gadomiec-Trojany, Grabowo-Rżańce, Grabowo-Grądy, Grabowo-Padaki, Grabowo-Skorupki, Grabowo-Zawady, Ślubowo, Wykno Borowe, Kawieczyno.	Budynek byłej Szkoły Podstawowej w Grabowie-Rżańcach
5	miejsowości: Rudno-Kosiły, Rudno Jeziorowe, Rudno Kmiece.	Budynek byłej Szkoły Podstawowej w Rudnie Jeziorowym
6	miejsowości: Romany-Fuszki, Romany-Sebory, Romany Górskie, Łanięta, Morawy Wielkie, Morawy-Śliwki, Romany-Janowięta.	Szkoła Podstawowa w Romanach-Seborach 
7	miejsowość: Kaki-Mroczi	Świetlica wiejska w budynku OSP w Kakach-Mroczkach

Wyborca niepełnosprawny o znacznym lub umiarkowanym stopniu niepełnosprawności w rozumieniu ustawy z dnia 27 sierpnia 1997 r. o rehabilitacji zawodowej i społecznej oraz zatrudnieniu osób niepełnosprawnych **może głosować korespondencyjnie** w lokalu **Obwodowej Komisji Wyborczej Nr 1 w Krzynowłodze Małej.**

Lokale Obwodowych Komisji Wyborczych: **Nr 1** w Krzynowłodze Małej oraz **Nr 6** w Romanach-Seborach **dostosowane są do potrzeb wyborców niepełnosprawnych.**

W dniu głosowania w niedzielę **16 listopada 2014 r.** lokale obwodowych komisji wyborczych **otwarte będą w godzinach od 7⁰⁰ do 21⁰⁰.**