

**UCHWAŁA Nr XIII/65/2015**  
**Rady Gminy w Krzynowłodze Małej**  
z dnia 7 grudnia 2015 roku

**w sprawie określenia wzorów formularzy informacji i deklaracji podatkowych**

Na podstawie art. 18 ust. 2 pkt 8 ustawy z dnia 8 marca 1990 r. o samorządzie gminnym (tekst jednolity: Dz.U. z 2015 r. poz. 1515), 6a ust. 11 ustawy z dnia 15 listopada 1984 r. o podatku rolnym (tekst jednolity: Dz.U. z 2013 r. poz. 1381 z póź. zm.) art. 6 ust. 13 ustawy z dnia 12 stycznia 1991 r. o podatkach i opłatach lokalnych (tekst jednolity: Dz.U. z 2014 r. poz. 849, z póź. zm.) oraz art. 6 ust. 9 ustawy z dnia 30 października 2002 r. o podatku leśnym (tekst jednolity: Dz.U. z 2013 r. poz. 465, z póź. zm.) zarządza się, co następuje:

§ 1.

W zakresie wzorów informacji i deklaracji na podatek od nieruchomości:

- 1) określa się wzór informacji w sprawie podatku od nieruchomości, rolnego, leśnego (INRL-1) stanowiący załącznik Nr 1 do niniejszej uchwały;
- 2) określa się wzór deklaracji na podatek od nieruchomości (DN-1) stanowiący załącznik Nr 2 do niniejszej uchwały;
- 3) określa się wzór załącznika do informacji lub deklaracji na podatek od nieruchomości – „Dane o nieruchomościach” (ZN-1/A) stanowiący załącznik Nr 3 do niniejszej uchwały;
- 4) określa się wzór załącznika do informacji lub deklaracji na podatek od nieruchomości – „Dane o zwolnieniach podatkowych w podatku od nieruchomości” (ZN-1/B), stanowiący załącznik Nr 4 do niniejszej uchwały.

§ 2.

W zakresie wzorów informacji i deklaracji na podatek rolny:

- 1) określa się wzór deklaracji na podatek rolny (DR-1) stanowiący załącznik Nr 5 do niniejszej uchwały;
- 2) określa się wzór załącznika do informacji lub deklaracji na podatek rolny – „Dane o nieruchomościach rolnych” (ZR-1/A) stanowiący załącznik Nr 6 do niniejszej uchwały;
- 3) określa się wzór załącznika do informacji lub deklaracji na podatek rolny – „Dane o zwolnieniach i ulgach podatkowych w podatku rolnym” (ZR-1/B), stanowiący załącznik Nr 7 do niniejszej uchwały.

§ 3.

W zakresie wzorów informacji i deklaracji na podatek leśny:

- 1) określa się wzór deklaracji na podatek leśny (DL-1) stanowiący załącznik Nr 8 do niniejszej uchwały;

3) określa się wzór załącznika do informacji lub deklaracji na podatek leśny – „Dane o nieruchomościach leśnych” (ZL-1/A) stanowiący załącznik Nr 9 do niniejszej uchwały;

4) określa się wzór załącznika do informacji lub deklaracji na podatek leśny – „Dane o zwolnieniach podatkowych w podatku leśnym” (ZL-1/B), stanowiący załącznik Nr 10 do niniejszej uchwały.

§ 4.


Traci moc uchwała Nr XII/61/2015 Rady Gminy w Krzynowłodze Małej z dnia 26 listopada 2015 r. w sprawie określenia wzoru deklaracji i informacji i deklaracji podatkowych.

§ 5.

Wykonanie powierza się Wójtowi Gminy.

§ 6.

1. Uchwała wchodzi w życie z dniem 1 stycznia 2016 r.
2. Uchwała podlega ogłoszeniu w Dzienniku Urzędowym Województwa Mazowieckiego.

Przewodniczący Rady Gminy,  
  
Bogdan Stryjewski

INRL – 1

INFORMACJA W SPRAWIE PODATKU OD NIERUCHOMOŚCI,  
ROLNEGO, LEŚNEGO<sup>1)</sup>

2. Rok

na

Podstawa prawna: Ustawa z dnia 12 stycznia 1991 r. o podatkach i opłatach lokalnych (tekst jedn.: Dz. U. z 2014 r. poz. 849, z późn. zm.), ustawa z dnia 15 listopada 1984 r. o podatku rolnym (tekst jedn.: Dz. U. z 2013 r. poz. 1381 z późn. zm.), ustawa z dnia 30 października 2002 r. o podatku leśnym (tekst jedn.: Dz.U.2013 r. poz. 465 z późn. zm.)

Składający: Formularz przeznaczony dla osób fizycznych będących właścicielami gruntów, posiadaczami samoistnymi gruntów, użytkownikami wieczystymi gruntów, posiadaczami gruntów na podstawie umowy zawartej stosownie do przepisów o ubezpieczeniu społecznym rolników oraz posiadaczami gruntów stanowiących własność Skarbu Państwa lub jednostki samorządu terytorialnego.

Termin składania: W terminie 14 dni od zaistnienia okoliczności mających wpływ na powstanie, bądź wygaśnięcie obowiązku podatkowego lub zaistnienia zdarzeń mających wpływ na wysokość podatku.

Miejsce składania: Wójt właściwy ze względu na miejsce położenia gruntów.

## A. MIEJSCE SKŁADANIA INFORMACJI

3. Wójt Gminy Krzynowłoga Mała

Adres: ul. Kościelna 3, 06-316 Krzynowłoga Mała

## B. DANE SKŁADAJĄCEGO INFORMACJĘ

## B.1 DANE IDENTYFIKACYJNE

4. Rodzaj własności, posiadania (zaznaczyć właściwą kratkę)

1. właściciel,  2. współwłaściciel (nieprowadzący gospodarstwa w całości),  3. współwłaściciel (prowadzący gospodarstwo w całości),  
 4. posiadacz samoistny,  5. współposiadacz samoistny,  6. użytkownik wieczysty,  7. współużytkownik wieczysty,  
 8. posiadacz zależny (np. dzierżawca),  9. współposiadacz zależny (np. dzierżawca)

5. Miejsce/a (adres/y) położenia przedmiotów opodatkowania oraz identyfikator/y działek (Uwaga! Wykazuje się odrębnie dla każdej nieruchomości)

6. Numer/y księgi wieczystej lub zbioru/ów dokumentów oraz nazwa sądu, w którym prowadzona jest księga wieczysta lub zbiór dokumentów (Uwaga! Wykazuje się odrębnie dla każdej nieruchomości)

7. Nazwisko, pierwsze imię, drugie imię

8. Imię ojca, imię matki, data urodzenia (Uwaga! Wykazuje się tylko wówczas, gdy osobie fizycznej nie nadano numeru PESEL)

9. Numer PESEL/REGON

## B.2 ADRES ZAMIESZKANIA

10. Kraj	11. Województwo	12. Powiat
13. Gmina	14. Ulica	15. Numer domu / Numer lokalu
16. Miejscowość	17. Kod pocztowy	18. Poczta
		19. Nr telefonu/fax

## C. OKOLICZNOŚCI POWODUJĄCE KONIECZNOŚĆ ZŁOŻENIA INFORMACJI

.....

.....

.....

**I. PODATEK OD NIERUCHOMOŚCI****D. DANE DOTYCZĄCE PRZEDMIOTÓW OPODATKOWANIA** (z wyjątkiem zwolnionych)

	Wyszczególnienie	Podstawa opodatkowania
--	------------------	------------------------

**D.1. POWIERZCHNIA GRUNTÓW**

1. Związana z prowadzeniem działalności gospodarczej, bez względu na sposób zakwalifikowania w ewidencji gruntów i budynków	..... m <sup>2</sup>
2. Pod wodami powierzchniowymi stojącymi lub wodami powierzchniowymi płynącymi jezior i zbiorników sztucznych	..... ha
3. Zajętych na prowadzenie odpłatnej statutowej działalności pożytku publicznego przez organizacje pożytku publicznego	..... m <sup>2</sup>
4. Niezabudowanych objętych obszarem rewitalizacji i położonych na terenach, dla których miejscowy plan zagospodarowania przestrzennego przewiduje przeznaczenie pod zabudowę mieszkaniową, usługową albo zabudowę o przeznaczeniu mieszanym obejmującym wyłącznie te rodzaje zabudowy, jeżeli od dnia wejścia w życie tego planu w odniesieniu do tych gruntów upłynął okres 4 lat, a w tym czasie nie zakończono budowy zgodnie z przepisami prawa budowlanego	..... m <sup>2</sup>
5. Pozostałe grunty	..... m <sup>2</sup>

**D.2. POWIERZCHNIA UŻYTKOWA** (mierzona po wewnętrznej długości ścian na wszystkich kondygnacjach, z wyjątkiem powierzchni klatek schodowych oraz szybów dźwigowych; za kondygnacje uważa się również garaże podziemne, piwnice, sutereny i poddasza użytkowe. Powierzchnię pomieszczeń o wysokości od 1,4 m do 2,20 m zalicza się do powierzchni użytkowej budynków w 50%, a mniejszą niż 1,40 m pomija się).

**BUDYNKÓW LUB ICH CZĘŚCI** (budynek – obiekt budowlany w rozumieniu przepisów prawa budowlanego, który jest trwale związany z gruntem, wydzielony z przestrzeni za pomocą przegród budowlanych oraz posiada fundamenty i dach)

1. Mieszkalnych	..... m <sup>2</sup>
2. Związanych z prowadzeniem działalności gospodarczej; w części budynków mieszkalnych/w budynkach pozostałych <sup>1)</sup>	..... m <sup>2</sup>
3. Zajętych na prowadzenie działalności gospodarczej w zakresie obrotu kwalifikowanym materiałem siewnym	..... m <sup>2</sup>
4. Związanych z udzielaniem świadczeń zdrowotnych w rozumieniu przepisów o działalności leczniczej, zajętych przez podmioty udzielające tych świadczeń	..... m <sup>2</sup>
5. Zajętych na prowadzenie odpłatnej statutowej działalności pożytku publicznego przez organizacje pożytku publicznego	..... m <sup>2</sup>
6. Pozostałych, innych niż wymienione	..... m <sup>2</sup>

**D.3. BUDOWLE – według wartości określonej w art. 4 ust. 1 pkt 3 i ust. 3 – 7****E. INFORMACJA O NIERUCHOMOŚCIACH ZWOLNIONYCH**

1. Budynki gospodarcze lub ich części położone na gruntach gospodarstw rolnych, służące wyłącznie działalności rolniczej	..... m <sup>2</sup>
2. Inne (podać rodzaj, powierzchnię gruntów, budynków, budowli zwolnionych oraz przepis prawa, z którego wynika zwolnienie)	
.....	
.....	
.....	
.....	

## II. PODATEK ROLNY

### F. DANE DOTYCZĄCE PRZEDMIOTU OPODATKOWANIA (włącznie ze zwolnionymi)

Klasy użytków wynikające z ewidencji gruntów i budynków	Powierzchnia gruntu w hektarach fizycznych				
	Miejsce Położenia gruntów				
	..... miejscowość	..... miejscowość	..... miejscowość	..... miejscowość	..... miejscowość
<b>Grunty orne (R)</b>					
IIIa					
III b					
IV a					
IV b					
V					
VI					
VIz					
<b>Sady (S)</b>					
III a					
III b					
III (Ł)					
III (Ps)					
IV a					
IV b					
IV (R)					
IV (Ł)					
IV (Ps)					
V (R)					
V (Ł)					
VI (R)					
VI (Ł)					
VI (Ps)					
<b>Łąki (Ł)</b>					
III					
IV					
V					
VI					
VIz					
<b>Pastwiska (Ps)</b>					
III					
IV					
V					
VI					
VIz					
<b>GRUNTY ROLNE</b>					

<b>ZABUDOWANE</b>					
IIIa					
IIIb					
III (B-Ł)					
III (B-Ps)					
IVa					
IVb					
IV (B-Ł)					
IV (B-Ps)					
V (B-R)					
V (B-Ł)					
V (B-Ps)					
VI (B-R)					
VI (B-Ł)					
VI (B-Ps)					
VIz					
<b>Grunty pod stawami (Wsr)</b>					
a) zarybione łososiem, trocią, głowacicą, palią i pstrągiem)					
b) zarybione innymi gatunkami ryb niż w poz. a					
c) grunty pod stawami niezarybionymi					
IIIa					
IIIb					
III (Ł)					
III (Ps)					
IV a					
IVb					
IV (Ł)					
IV (Ps)					
IV (R)					
V (R)					
V (Ł)					
V (Ps)					
VI (R)					
VI (Ł)					
VI (B-Ps)					
VIz					
<b>Rowy (W)</b>					
IIIa					
IIIb					
III (Ł)					
III (Ps)					
IV a					

IV b					
IV (Ł)					
IV (Ps)					
V (R)					
V (Ł)					
V (Ps)					
VI (R)					
VI (Ł)					
VI (Ps)					
VIz					
Grunty zadrzewione i zakrzewione na UR (Lz)					
III a					
III b					
III (Ł)					
III (Ps)					
IV a					
IV b					
IV (Ł)					
IV (Ps)					
V (R)					
V (Ł)					
V (Ps)					
VI (R)					
VI (Ł)					
VI (Ps)					
VIz					
Razem:					

### G. INFORMACJA O ZWOLNIENIACH W PODATKU ROLNYM

(podać rodzaj, klasę i powierzchnię gruntów zwolnionych oraz przepis prawa, – z którego wynika zwolnienie)

### H. ULGI W PODATKU ROLNYM OD GRUNTÓW

1. Z tytułu nabycia lub przyjęcia w zagospodarowanie gruntów	.....
2. Inwestycyjne	.....
3. Inne	.....
Razem	.....

**III. PODATEK LEŚNY****I. POWIERZCHNIA LASU**

- wynikająca z ewidencji gruntów i budynków

- zwolniona od podatku leśnego, w tym:

a) lasy z drzewostanem do 40 lat

b) inne (podać rodzaj, powierzchnię gruntów zwolnionych oraz przepis prawa – z jakiego tytułu występuje zwolnienie)

- podlegająca opodatkowaniu

w tym: lasy ochronne oraz lasy wchodzące w skład rezerwatów przyrody i parków narodowych

**J. OŚWIADCZENIE I PODPIS SKŁADAJĄCEGO/OSOBY REPREZENTUJĄCEJ SKŁADAJĄCEGO** Oświadczam, że podane przeze mnie dane są zgodne z prawdą.

20. Imię

21. Nazwisko

22. Data wypełnienia (dzień – miesiąc – rok)

23. Podpis (pieczęć) składającego / osoby reprezentującej składającego

**K. ADNOTACJE ORGANU PODATKOWEGO**

24. Uwagi organu podatkowego

25. Identyfikator przyjmującego formularz

26. Data i podpis przyjmującego formularz

Przewodniczący Rady Gm.

*Bogdan Stryjewski*

1. Numer Identyfikatora Podatkowego składającego deklarację

2. Nr dokumentu

DN-1

## DEKLARACJA NA PODATEK OD NIERUCHOMOŚCI

Załącznik Nr 2  
do Uchwały Nr XIII/65/2015  
Rady Gminy Krzynowłoga Mała  
z dnia 7 grudnia 2015 roku

3. Rok

**Podstawa prawna:** Ustawa z dnia 12 stycznia 1991 r. o podatkach i opłatach lokalnych (tekst jedn. Dz.U. z 2014 r. poz. 849 z późn. zm.).

**Składający:** Formularz przeznaczony dla osób prawnych, jednostek organizacyjnych oraz spółek niemających osobowości prawnej będących właścicielami nieruchomości lub obiektów budowlanych, posiadaczami samoistnymi nieruchomości lub obiektów budowlanych, użytkownikami wieczystymi gruntów, posiadaczami nieruchomości lub ich części albo obiektów budowlanych lub ich części, stanowiących własność Skarbu Państwa lub jednostki samorządu terytorialnego oraz dla osób fizycznych będących współwłaścicielami lub współposiadaczami z osobami prawnymi, bądź z innymi jednostkami organizacyjnymi nieposiadającymi osobowości prawnej lub ze spółkami nieposiadającymi osobowości prawnej, z wyjątkiem osób fizycznych tworzących wspólnotę mieszkaniową.

**Termin składania:** Do dnia 31 stycznia każdego roku podatkowego lub w terminie 14 dni od zaistnienia okoliczności mających wpływ na powstanie (wygaśnięcie) obowiązku podatkowego, lub wysokość opodatkowania.

**Miejsce składania:** Organ podatkowy właściwy ze względu na miejsce położenia przedmiotów opodatkowania.

## A. MIEJSCE SKŁADANIA DEKLARACJI

4. Nazwa i adres siedziby organu podatkowego

Wójt Gminy Krzynowłoga Mała  
Adres: ul. Kościelna 3, 06-316 Krzynowłoga Mała

## B. OBOWIĄZEK ZŁOŻENIA DEKLARACJI

Podatnik ma obowiązek złożenia wraz z korektą deklaracji pisemnego uzasadnienia przyczyny korekty - art.81 ustawy Ordynacja podatkowa.

5. Okoliczności powodujące obowiązek złożenia deklaracji (zaznaczyć właściwy kwadrat):

 1. deklaracja roczna 2. korekta deklaracji rocznej (miesiąc - rok) ..... - .....

## C. PODMIOT ZOBOWIĄZANY DO ZŁOŻENIA DEKLARACJI

6. Rodzaj podmiotu (zaznaczyć właściwy kwadrat):

 1. właściciel, użytkownik lub posiadacz 2. współwłaściciel, współużytkownik lub współposiadacz

## D. DANE PODATNIKA

\* - dotyczy podatnika niebędącego osobą fizyczną

\*\* - dotyczy podatnika będącego osobą fizyczną

## D.1. DANE IDENTYFIKACYJNE

7. Rodzaj podatnika (zaznaczyć właściwy kwadrat):

 1. osoba fizyczna 2. osoba prawna 3. jednostka organizacyjna, w tym spółka, nieposiadająca osobowości prawnej

8. Nazwa pełna \* / Nazwisko \*\*

9. Nazwa skrócona \* / Pierwsze imię, drugie imię \*\*

10. Identyfikator REGON

11. Numer PESEL \*\*

Pola 12, 13, 14 wypełnia osoba fizyczna w przypadku, gdy numer PESEL nie został nadany.

12. Data urodzenia (dzień - miesiąc - rok)

13. Imię ojca

14. Imię matki

## D.2. ADRES SIEDZIBY \* / ADRES ZAMIESZKANIA \*\*

15. Kraj

16. Województwo

17. Powiat

18. Gmina

19. Ulica

20. Nr domu

21. Nr lokalu

22. Miejscowość

23. Kod pocztowy

24. Poczta

25. nr telefonu/fax

**E. DANE DOTYCZĄCE PRZEDMIOTÓW OPODATKOWANIA NIEPODLEGAJĄCYCH ZWOLNIENIU****E.1. POWIERZCHNIA GRUNTÓW**

	Podstawa opodatkowania w m <sup>2</sup> (ha)	Stawka podatku		Kwota podatku	
		zł,	gr	zł,	gr
1. Związane z prowadzeniem działalności gospodarczej, bez względu na sposób zakwalifikowania w ewidencji gruntów i budynków	256.  m <sup>2</sup>	27.		28.	
2. Pod wodami powierzchniowymi stojącymi lub wodami powierzchniowymi płynącymi jezior i zbiorników sztucznych <sup>1)</sup>	269.  ha	30.		31.	
3. Pozostałe grunty, w tym zajęte na prowadzenie odpłatnej statutowej działalności pożytku publicznego przez organizacje pożytku publicznego	32.  m <sup>2</sup>	33.		274.	
4. Niezabudowanych objętych obszarem rewitalizacji i położonych na terenach, dla których miejscowy plan zagospodarowania przestrzennego przewiduje przeznaczenie pod zabudowę mieszkaniową, usługową albo zabudowę o przeznaczeniu mieszanym obejmującym wyłącznie te rodzaje zabudowy, jeżeli od dnia wejścia w życie tego planu w odniesieniu do tych gruntów upłynął okres 4 lat, a w tym czasie nie zakończono budowy zgodnie z przepisami prawa budowlanego	35.  m <sup>2</sup>	286.		297.	

**E.2. POWIERZCHNIA BUDYNKÓW LUB ICH CZĘŚCI**

		Podstawa opodatkowania w m <sup>2</sup>	Stawka podatku		Kwota podatku	
			zł,	gr	zł,	gr
1. Budynki mieszkalne - ogółem		38.  m <sup>2</sup>	309.		40.	
w tym kondygnacji o wysokości:	- od 1,40 do 2,20 m (zaliczyć 50% powierzchni)	41.  m <sup>2</sup>				
	- powyżej 2,20 m	42.  m <sup>2</sup>				
2. Związane z prowadzeniem działalności gospodarczej oraz części budynków mieszkalnych zajęte na prowadzenie działalności gospodarczej - ogółem:		43.  m <sup>2</sup>	44.		45.	
w tym kondygnacji o wysokości:	- od 1,40 do 2,20 m (zaliczyć 50% powierzchni)	46.  m <sup>2</sup>				
	- powyżej 2,20 m	47.  m <sup>2</sup>				
3. Zajęte na prowadzenie działalności gospodarczej w zakresie obrotu kwalifikowanym materiałem siewnym - ogółem		48.  m <sup>2</sup>	49.		50.	
w tym kondygnacji o wysokości:	- od 1,40 do 2,20 m (zaliczyć 50% powierzchni)	51.  m <sup>2</sup>				
	- powyżej 2,20 m	52.  m <sup>2</sup>				
4. Zajęte na prowadzenie działalności gospodarczej w zakresie udzielania świadczeń zdrowotnych - ogółem		53.  m <sup>2</sup>	54.		55.	
w tym kondygnacji o wysokości:	- od 1,40 do 2,20 m (zaliczyć 50% powierzchni)	56.  m <sup>2</sup>				
	- powyżej 2,20 m	57.  m <sup>2</sup>				
5. Pozostałe, w tym zajęte na prowadzenie odpłatnej statutowej działalności pożytku publicznego przez organizacje pożytku publicznego - ogółem		58.  m <sup>2</sup>	59.		60.	
w tym kondygnacji o wysokości:	- od 1,40 do 2,20 m (zaliczyć 50% powierzchni)	61.  m <sup>2</sup>				
	- powyżej 2,20 m	62.  m <sup>2</sup>				

1) Należy podać z dokładnością do czterech miejsc po przecinku.

**E.3. WARTOŚĆ BUDOWLI LUB ICH CZĘŚCI ZWIĄZANYCH Z PROWADZENIEM DZIAŁALNOŚCI****GOSPODARCZEJ**

	Podstawa opodatkowania w zł*	Stawka podatku	Kwota podatku zł, gr
1. Budowie	63. .... zł	64. .... %	65. .... zł, .... gr

**F. ŁĄCZNA KWOTA PODATKU**

Kwota podatku (w pełnych złotych) \*\*\*)

66. .... zł

**G. INFORMACJA O ZAŁĄCZNIKACH** (do niniejszej deklaracji dołączono)

67. Liczba załączników ZN-1/A

68. Załącznik ZN-1/B składany (zaznaczć właściwy kwadrat):



tak



nie

**H. OŚWIADCZENIE I PODPIS PODATNIKA / OSOBY REPREZENTUJĄCEJ PODATNIKA**

Oświadczam, że podane przeze mnie dane są zgodne z prawdą.

69. Imię

70. Nazwisko

71. Data wypełnienia deklaracji (dzień - miesiąc - rok)

72. Podpis (pieczęć) podatnika / osoby reprezentującej podatnika 2)

**I. ADNOTACJE ORGANU PODATKOWEGO**

73. Uwagi organu podatkowego

74. Data (dzień - miesiąc - rok)

75. Podpis przyjmującego formularz


**\*\*\*) Pouczenie**

Niniejsza deklaracja stanowi podstawę do wystawienia tytułu wykonawczego, zgodnie z przepisami ustawy z dnia 17 czerwca 1966 r. o postępowaniu egzekucyjnym w administracji (Dz.U. z 2014 r. poz. 1619 z późn. zm.).

\*Zgodnie z art. 63 § 1 ustawy z dnia 29 sierpnia 1997 r. – Ordynacja podatkowa (tekst jednolity: Dz.U. 2015 r. poz. 613 z późn. zm.), podstawy opodatkowania, kwoty podatków, odsetki za zwłokę, opłaty prolongacyjne, oprocentowanie nadpłat oraz wynagrodzenia przysługujące płatnikom zaokrągla się do pełnych złotych, w ten sposób, że końcówki kwot wynoszące mniej niż 50 groszy pomija się, a końcówki kwot wynoszące 50 i więcej groszy podwyższa się do pełnych złotych.

2) Niepotrzebne skreślić.

Przewodniczący Rady Gminy

  
 Robert Strykowski
DN-1<sup>(1)</sup>

3/3

1. Numer identyfikatora Podatkowego składającego deklarację

2. Nr dokumentu

Załącznik Nr 3  
do Uchwały Nr XIII/65/2015  
Rady Gminy Krzynowłoga Mała  
z dnia 7 grudnia 2015 roku

ZN-1/A

## DANE O NIERUCHOMOŚCIACH

dla jednej nieruchomości. W przypadku, gdy podatnik posiada na  
chomość należy wypełnić odrębne załączniki.

3. Nr załącznika

## A. PRZEZNACZENIE FORMULARZA

4. Niniejszy formularz stanowi załącznik do (zaznaczyć właściwy kwadrat):

1. deklaracji DN-1

2. informacji IN- 1

## B. DANE PODATNIKA

\* - dotyczy podatnika niebędącego osobą fizyczną

\*\* - dotyczy podatnika będącego osobą fizyczną

## B.1. DANE IDENTYFIKACYJNE

5. Rodzaj podatnika (zaznaczyć właściwy kwadrat):

1. osoba fizyczna

2. osoba prawna

3. jednostka organizacyjna, w tym spółka, nieposiadająca osobowości prawnej

6. Nazwa pełna \* / Nazwisko \*\*

7. Nazwa skrócona \* / Pierwsze imię, drugie imię \*\*

8. Identyfikator REGON

9. Numer PESEL \*\*

C. DANE O NIERUCHOMOŚCIACH I OBIEKTACH BUDOWLANYCH PODLEGAJĄCYCH  
OPODATKOWANIU LUB ZWOLNIENIU

## C.1. POŁOŻENIE NIERUCHOMOŚCI

10. Położenie nieruchomości (adres)

## C.2. TYTUŁ PRAWNY (zaznaczyć właściwy kwadrat):

11. Rodzaj własności

1. własność

2. współwłasność

12. Rodzaj posiadania samodzielnego

1. posiadanie

2. współposiadanie

13. Rodzaj użytkowania

1. użytkowanie wieczyste

2. współużytkowanie

14. Rodzaj posiadania zależnego

1. posiadanie

2. współposiadanie

C.3. IDENTYFIKATORY GEODEZYJNE DZIAŁEK, BUDYNKÓW, LOKALI <sup>1)</sup>

15. Działki

16. Budynki

17. Lokale


## C.4. KSIĘGA WIECZYSTA

18. Numer księgi wieczystej (zbioru dokumentów)

19. Nazwa sądu

1) Identyfikatory wykazuje się, jeżeli zostały nadane.

Przewodniczący Rady Gminy

  
Bogdan Stryjewski
ZN-1/A<sub>(1)</sub>1<sub>n</sub>

1. Numer Identyfikatora Podatkowego składającego deklarację	2. Nr dokumentu
---	-----------------

Załącznik Nr 4  
do Uchwały Nr XIII/65/2015  
Rady Gminy Krzynowłoga Mała  
z dnia 7 grudnia 2015 roku

**ZN-1/B**

**DANE O ZWOLNIENIACH PODATKOWYCH  
W PODATKU OD NIERUCHOMOŚCI**

**A. PRZEZNACZENIE FORMULARZA**

3. Niniejszy formularz stanowi załącznik do (zaznaczyć właściwy kwadrat):

1. deklaracji DN-1

2. informacji IN-1

**B. DANE PODATNIKA**

\* - dotyczy podatnika niebędącego osobą fizyczną

\*\* - dotyczy podatnika będącego osobą fizyczną

**B.1. DANE IDENTYFIKACYJNE**

4. Rodzaj podatnika (zaznaczyć właściwy kwadrat):

1. osoba fizyczna

2. osoba prawna

3. jednostka organizacyjna, w tym spółka, nieposiadająca osobowości prawnej

5. Nazwa pełna \* / Nazwisko \*\*

6. Nazwa skrócona \* / Pierwsze imię, drugie imię \*\*

7. Identyfikator REGON


8. Numer PESEL \*\*

**C. DANE DOTYCZĄCE ZWOLNIEŃ PODATKOWYCH WYNIKAJĄCYCH Z USTAWY LUB UCHWAŁY RADY GMINY**

Tytuł prawny zwolnienia	Grunty powierzchnia w m <sup>2</sup>	Budynki lub ich części powierzchnia użytkowa w m <sup>2</sup>	Budowle wartość w zł
Art. 7 ust.1 pkt 1 - budowle wchodzące w skład infrastruktury kolejowej w rozumieniu przepisów o transporcie kolejowym oraz zajęte pod nie grunty, jeżeli: a) zarządca infrastruktury jest obowiązany do jej udostępniania licencjonowanym przewoźnikom kolejowym lub b) są przeznaczone wyłącznie do przewozu osób, wykonywanego przez przewoźnika kolejowego, który równocześnie zarządza tą infrastrukturą bez udostępniania jej innym przewoźnikom, lub c) tworzą linie kolejowe o szerokości torów większej niż 1 435 mm.	9.		10.
Art.7 ust.1 pkt 1a – grunty, budynki i budowle pozostałe po likwidacji linii kolejowych lub ich odcinków – do czasu przeniesienia ich własności lub prawa użytkowania wieczystego – nie dłużej jednak niż przez 3 lata od pierwszego dnia miesiąca następującego po miesiącu, w którym stała się ostateczna decyzja lub weszło w życie rozporządzenie, wyrażające zgodę na likwidację linii lub ich odcinków, wydane w trybie przewidzianym w przepisach o transporcie kolejowym – z wyjątkiem zajętych na działalność inną niż działalności, o której mowa w przepisach o transporcie kolejowym.	11.		12.
Art.7 ust.1 pkt 2 – budowle infrastruktury portowej, budowle infrastruktury zapewniającej dostęp do portów i przystani morskich oraz zajęte pod nie grunty.	13.		
Art. 7 ust. 1 pkt 2a - grunty, które znajdują się w posiadaniu podmiotu zarządzającego portem lub przystanią morską, pozyskane na potrzeby rozwoju portu lub przystani morskiej, zajęte na działalność określoną w statucie tego podmiotu, położone w granicach portów i przystani morskich – od pierwszego dnia miesiąca następującego po miesiącu, w którym podmiot ten wszedł w ich posiadanie – nie dłużej niż przez okres 5 lat, z wyjątkiem gruntów zajętych przez podmiot inny niż podmiot zarządzający portem lub przystanią morską			
Art.7 ust.1 pkt 3 - budynki, budowle i zajęte pod nie grunty na obszarze części lotniczych lotnisk użytku publicznego	14.	15.	16.
Art.7 ust.1 pkt 4 - budynki gospodarcze lub ich części: a) służące działalności leśnej lub rybackiej, b) położone na gruntach gospodarstw rolnych, służące wyłącznie działalności rolniczej, c) zajęte na prowadzenie działów specjalnych produkcji rolnej		17.	
Art.7 ust.1 pkt 5 – grunty, budynki lub ich części zajęte wyłącznie na potrzeby prowadzenia przez stowarzyszenia statutowej działalności wśród dzieci i młodzieży w zakresie oświaty, wychowania, nauki i techniki, kultury fizycznej i sportu, z wyjątkiem wykorzystywanych do prowadzenia działalności gospodarczej, oraz grunty zajęte trwale na obozowiska i bazy wypoczynkowe dzieci i młodzieży.	18.	19.	

Art.7 ust.1 pkt 6 - grunty i budynki wpisane indywidualnie do rejestru zabytków, pod warunkiem ich utrzymania i konserwacji, zgodnie z przepisami o ochronie zabytków, z wyjątkiem części zajętych na prowadzenie działalności gospodarczej	20.	21.	
Art.7 ust.1 pkt 7 - grunty i budynki we władaniu muzeów rejestrowanych	22.	23.	
Art.7 ust.1 pkt 8 - znajdujące się w parkach narodowych lub rezerwach przyrody i służące bezpośrednio i wyłącznie osiągnięciu celów z zakresu ochrony przyrody: a) grunty położone na obszarach objętych ochroną ścisłą, czynną lub krajobrazową, b) budynki i budowle trwale związane z gruntem.	24.	25.	26.
Art.7 ust.1 pkt 8a - będące własnością Skarbu Państwa: a) grunty pod wodami powierzchniowymi płynącymi jezior, b) grunty zajęte pod sztuczne zbiorniki wodne, z wyjątkiem gruntów przekazanych w posiadanie innym podmiotom niż wymienione w art. 217 ustawy z dnia 18 lipca 2001 r. - Prawo wodne	27.		
Art.7 ust.1 pkt 9 - budowle wałów ochronnych, grunty pod wałami ochronnymi i położone w międzywałach, z wyjątkiem zajętych na prowadzenie działalności gospodarczej przez inne podmioty niż spółki wodne, ich związki oraz związki wałowe	28.		29.
Art.7 ust.1 pkt 10 - grunty stanowiące nieużytki, użytki ekologiczne, grunty zadrzewione i zakrzewione, z wyjątkiem zajętych na prowadzenie działalności gospodarczej	30.		
Art.7 ust.1 pkt 11 - grunty stanowiące działki przyzagrodowe członków rolniczych spółdzielni produkcyjnych, którzy spełniają jeden z warunków: a) osiągnęli wiek emerytalny, b) są inwalidami zaliczonymi do I albo II grupy, c) są niepełnosprawnymi o znacznym lub umiarkowanym stopniu niepełnosprawności, d) są osobami całkowicie niezdolnymi do pracy w gospodarstwie rolnym albo niezdolnymi do samodzielnej egzystencji	31.		
Art.7 ust.1 pkt 12 - budynki położone na terenie rodzinnego ogrodu działkowego: grunty, altany działkowe i obiekty gospodarcze o powierzchni zabudowy do 35 m <sup>2</sup> oraz budynki stanowiące infrastrukturę ogrodową w rozumieniu ustawy z dnia 13 grudnia 2013 r. o rodzinnych ogrodach działkowych		32.	
Art.7 ust.1 pkt 13 - budynki i budowle zajęte przez grupę producentów rolnych wpisaną do rejestru tych grup, wykorzystywane wyłącznie na prowadzenie działalności w zakresie sprzedaży produktów lub grup produktów wytworzonych w gospodarstwach członków grupy lub w zakresie określonym w ustawie o grupach producentów rolnych i ich związkach		33.	34.
Art.7 ust.1 pkt 14 - nieruchomości lub ich części zajęte na prowadzenie nieodpłatnej statutowej działalności pożytku publicznego przez organizacje pożytku publicznego	35.	36.	37.
Art.7 ust. 1 pkt. 15 - grunty i budynki lub ich części, stanowiące własność gminy, z wyjątkiem zajętych na działalność gospodarczą lub będących w posiadaniu innych niż gmina jednostek sektora finansów publicznych oraz pozostałych podmiotów.	38.	39.	40.
Art.7 ust.2 pkt 1 - uczelnie, zwolnienie nie dotyczy przedmiotów opodatkowania zajętych na działalność gospodarczą	41.	42.	
Art.7 ust.2 pkt 2 - publiczne i niepubliczne jednostki organizacyjne objęte systemem oświaty oraz prowadzące je organy, w zakresie nieruchomości zajętych na działalność oświatową	43.	44.	
Art.7 ust.2 pkt 3 - placówki naukowe PAN; zwolnienie nie dotyczy przedmiotów opodatkowania zajętych na działalność gospodarczą	45.	46.	
Art.7 ust.2 pkt 4 - prowadzący zakłady pracy chronionej lub zakłady aktywności zawodowej - w zakresie przedmiotów opodatkowania zgłoszonych wojewodzie, jeżeli zgłoszenie zostało potwierdzone decyzją w sprawie przyznania statusu zakładu pracy chronionej lub zakładu aktywności zawodowej albo zaświadczeniem - zajętych na prowadzenie tego zakładu, z wyjątkiem przedmiotów opodatkowania znajdujących się w posiadaniu zależnym podmiotów niebędących prowadzącymi zakłady pracy chronionej lub zakłady aktywności zawodowej	47.	48.	48.
Art.7 ust.2 pkt 5 - jednostki badawcze, z wyjątkiem przedmiotów opodatkowania zajętych na działalność gospodarczą	50.	51.	
Art.7 ust.2 pkt 5a - przedsiębiorców o statusie centrum badawczo-rozwojowego uzyskanym na zasadach określonych w przepisach o niektórych formach wspierania działalności innowacyjnej, w odniesieniu do przedmiotów opodatkowania zajętych na cele prowadzonych badań i prac rozwojowych.	52.	53.	54.

§ 1 ust.1 pkt 1 Uchwały Nr XXVI/124/2008 Rady Gminy w Krzynowłodze Małej – budynki i grunty stanowiące własność (współwłasność) gminy, o ile nie są we władaniu osób fizycznych, osób prawnych lub jednostek organizacyjnych niemających osobowości prawnej, o których mowa w art. 3 ust.1 pkt 3 i 4 ustawy o podatkach i opłatach lokalnych.	55.	58.	
§ 1 ust.1 pkt 2 Uchwały Nr XXVI/124/2008 Rady Gminy w Krzynowłodze Małej – budynki gospodarcze stanowiące własność (współwłasność) rencistów i emerytów, którzy przekazali swoje gospodarstwa rolne w zamian za świadczenia uregulowane w ustawie o ubezpieczeniu społecznemu rolników.	57.	58.	
§ 1 ust.1 pkt 3 Uchwały Nr XXVI/124/2008 Rady Gminy w Krzynowłodze Małej – budynki i grunty stanowiące własność lub będące w posiadaniu lub trwałym zarządzie instytucji kultury oraz gminnych jednostek budżetowych.	59.	60.	
§ 1 ust.1 pkt 4 Uchwały Nr XXVI/124/2008 Rady Gminy w Krzynowłodze Małej – nieruchomości zajęte na potrzeby ochrony przeciwpożarowej, o ile nie są we władaniu osób fizycznych, osób prawnych lub jednostek organizacyjnych nie mających osobowości prawnej, o których mowa w art. 3 ust. 1 pkt 3 i 4 ustawy o podatkach i opłatach lokalnych.	61.	62.	
§ 1 ust.1 pkt 5 Uchwały Nr XXVI/124/2008 Rady Gminy w Krzynowłodze Małej – budynki i budowle sieci wodociągowej wykorzystywane bezpośrednio do poboru i rozprowadzania wody.	63.	64.	65.
§ 1 ust.1 pkt 6 Uchwały Nr XXVI/124/2008 Rady Gminy w Krzynowłodze Małej – nieruchomości zajęte na potrzeby kultu religijnego.	66.	67.	
Inne	68.	69.	

Przewodniczący Rady Gminy  
  
 Bogdan Stryjewski

1. Numer Identyfikatora Podatkowego składającego deklarację

2. Nr dokumentu

DR-1

Załącznik Nr 5  
do Uchwały Nr XIII/65/2015  
Rady Gminy Krzynowłoga Mała  
z dnia 7 grudnia 2015 roku

## DEKLARACJA NA PODATEK ROLNY

3. Rok

Podstawa prawna:	Ustawa z dnia 15 listopada 1984r. o podatku rolnym (tekst jedn. Dz.U. z 2013 r. poz. 1381 z późn. zm.).
Składający:	Formularz przeznaczony dla osób prawnych, jednostek organizacyjnych oraz spółek nieposiadających osobowości prawnej będących właścicielami gruntów, posiadaczami samoistnymi gruntów, użytkownikami wieczystymi gruntów, posiadaczami gruntów stanowiących własność Skarbu Państwa lub jednostki samorządu terytorialnego oraz dla osób fizycznych będących współwłaścicielami lub współposiadaczami z osobami prawnymi lub z jednostkami organizacyjnymi, w tym spółkami, nieposiadającymi osobowości prawnej.
Termin składania:	Do dnia 15 stycznia każdego roku podatkowego lub w terminie 14 dni od zaistnienia okoliczności mających wpływ na powstanie (wygaśnięcie) obowiązku podatkowego, lub wysokość opodatkowania.
Miejsce składania:	Organ podatkowy właściwy ze względu na miejsce położenia nieruchomości.

## A. MIEJSCE SKŁADANIA DEKLARACJI

4. Nazwa i adres siedziby organu podatkowego

Wójt Gminy Krzynowłoga Mała  
Adres: ul. Kościelna 3, 06-316 Krzynowłoga Mała

## B. OBOWIĄZEK ZŁOŻENIA DEKLARACJI

Podatnik ma obowiązek złożenia wraz z korektą deklaracji pisemnego uzasadnienia przyczyny korekty - art.81 ustawy Ordynacja podatkowa.

5. Okoliczności powodujące obowiązek złożenia deklaracji (zaznaczyć właściwy kwadrat).

 1. deklaracja roczna 2. korekta deklaracji rocznej (miesiąc - rok) .....

## C. PODMIOT ZOBOWIĄZANY DO ZŁOŻENIA DEKLARACJI

6. Rodzaj podmiotu (zaznaczyć właściwy kwadrat):

 1. właściciel, użytkownik lub posiadacz 2. współwłaściciel, współużytkownik lub współposiadacz

## D. DANE PODATNIKA

\* - dotyczy podatnika niebędącego osobą fizyczną

\*\* - dotyczy podatnika będącego osobą fizyczną

## D.1. DANE IDENTYFIKACYJNE

7. Rodzaj podatnika (zaznaczyć właściwy kwadrat):

 1. osoba fizyczna 2. osoba prawna 3. jednostka organizacyjna, w tym spółka, nieposiadająca osobowości prawnej

8. Nazwa pełna \* / Nazwisko \*\*

9. Nazwa skrócona \* / Pierwsze imię, drugie imię \*\*

10. Identyfikator REGON

11. Numer PESEL \*\*

Pola 12, 13, 14 wypełnia osoba fizyczna w przypadku, gdy numer PESEL nie został nadany.

12. Data urodzenia (dzień - miesiąc - rok)

13. Imię ojca

14. Imię matki

## D.2. ADRES SIEDZIBY \* / ADRES ZAMIESZKANIA \*\*

15. Kraj

16. Województwo

17. Powiat

18. Gmina

19. Ulica

20. Nr domu

21. Nr lokalu

22. Miejscowość

23. Kod pocztowy

24. Poczta

25. nr telefonu/fax

**E. DANE DOTYCZĄCE UŻYTKÓW ROLNYCH STANOWIĄCYCH GOSPODARSTWO ROLNE – NIEPODLEGAJĄCYCH ZWOLNIENIU****E.1. GRUNTY ORNE**

Klasa	Powierzchnia w ha	Przelicznik	Powierzchnia w ha przeliczeniowych <sup>1)</sup>
I	26.	b	27.
II	28.		29.
IIIa	30.		31.
IIIb	32.		33.
IVa	34.		35.
IVb	36.		37.

**E.2. ŁĄKI I PASTWISKA**

I	38.		39.
II	40.		41.
III	42.		43.
IV	44.		45.

**E.3. SADY**

I	46.		47.
II	48.		49.
III IIIa	50.		51.
IIIb	52.		53.
IV IVa	54.		55.
IVb	56.		57.

**E.4. GRUNTY POD STAWAMI NIEZARYBIONYMI - grunty orne**

I	58.		59.
II	60.		61.
IIIa	62.		63.
IIIb	64.		65.
IVa	66.		67.
IVb	68.		69.

**E.5. GRUNTY POD STAWAMI NIEZARYBIONYMI - łąki i pastwiska**

Klasa	Powierzchnia w ha <sup>1)</sup>	Przelicznik	Powierzchnia w ha przeliczeniowych <sup>1)</sup>
I	70.		71.
II	72.		73.
III	74.		75.
IV	76.		77.

**E.6. GRUNTY ROLNE ZABUDOWANE - grunty orne**

I	78.		79.
II	80.		81.
IIIa	82.		83.
IIIb	84.		85.
IVa	86.		87.
IVb	88.		89.

**E.7. GRUNTY ROLNE ZABUDOWANE - łąki i pastwiska**

I	90.		91.
II	92.		93.
III	94.		95.
IV	96.		97.

**E.8. ROWY - grunty orne**

I	98.		99.
II	100.		101.
IIIa	102.		103.
IIIb	104.		105.
IVa	106.		107.
IVb	108.		109.

**E.9. ROWY - łąki i pastwiska**

I	110.		111.
II	112.		113.
III	114.		115.
IV	116.		117.

**E.10. UŻYTKI ROLNE (ROWY, GRUNTY POD STAWAMI NIEZARYBIONYMI) BEZ OZNACZENIA KLASY GLEBOZNAWCZEJ**

118. Powierzchnia w ha

**E.11. GRUNTY POD STAWAMI ZARYBIONYMI - łososiem, trocią, głowacicą, palia i pstrągiem**Powierzchnia w ha <sup>1)</sup>

Przelicznik

Powierzchnia w ha przeliczeniowych <sup>1)</sup>

1,0

119.

**E.12. GRUNTY POD STAWAMI ZARYBIONYMI - inne gatunki ryb**

120.

0,20

121.

**E.13. ŁĄCZNA POWIERZCHNIA UŻYTKÓW ROLNYCH STANOWIĄCYCH GOSPODARSTWO ROLNE**

122. Powierzchnia w ha (suma z części od E.1 do E.12 kol.c)

123. Powierzchnia w ha przeliczeniowych (suma z części od E.1 do E.12 kol.c)

**F. ŁĄCZNA KWOTA PODATKU OD GOSPODARSTW ROLNYCH**

Łącznie powierzchnia w ha przeliczeniowych

124.

Należy wpisać powierzchnię z poz.122.

Stawka podatku

125.

Kwota podatku (w pełnych złotych) \*\*\*)

126.

zł,

zł

**G. DANE DOTYCZĄCE UŻYTKÓW ROLNYCH NIESTANOWIĄCYCH GOSPODARSTW ROLNYCH NIEPODLEGAJĄCYCH ZWOLNIENIU**

127. Powierzchnia w ha

128. Stawka podatku

129. Kwota podatku (w pełnych złotych) \*\*\*)

zł, gr

zł

**H. INFORMACJA O ZAŁĄCZNIKACH** (do niniejszej deklaracji dołączono)

130. Liczba załączników ZR-1/A

131. Załącznik ZR-1/B składany (zaznaczyć właściwy kwadrat):

AAAAAAAAAA

 tak nie**I. OŚWIADCZENIE I PODPIS PODATNIKA / OSOBY REPREZENTUJĄCEJ PODATNIKA**

Oświadczam, że podane przeze mnie dane są zgodne z prawdą.

132. Imię

133. Nazwisko

134. Data wypełnienia deklaracji (dzień - miesiąc - rok)

135. Podpis (pieczęć) podatnika / osoby reprezentującej podatnika <sup>2)</sup>

AAAAAAAAAA ~ AAAAAAAAAA ~ AAAAAAAAAAAAAAAAAA

**J. ADNOTACJE ORGANU PODATKOWEGO**

136. Uwagi organu podatkowego

137. Data (dzień - miesiąc - rok)

138. Podpis przyjmującego formularz

AAAAAAAAAA ~ AAAAAAAAAA ~ AAAAAAAAAAAAAAAAAA

**\*\*\*) Pouczenie**

Niniejsza deklaracja stanowi podstawę do wystawienia tytułu wykonawczego, zgodnie z przepisami ustawy z dnia 17 czerwca 1966 r. o postępowaniu egzekucyjnym w administracji (Dz.U. 2014 r. poz.1619 z późn. zm.).

\*Zgodnie z art. 63 § 1 ustawy z dnia 29 sierpnia 1997 r. – Ordynacja podatkowa (tekst jednolity. Dz.U. z 2015 r., poz.613.), podstawy opodatkowania, kwoty podatków, odsetki za zwłokę, opłaty prolongacyjne, oprocentowanie nadpłat oraz wynagrodzenia przysługujące płatnikom zaokrągla się do pełnych złotych, w ten sposób, że końcówki kwot wynoszące mniej niż 50 groszy pomija się, a końcówki kwot wynoszące 50 i więcej groszy podwyższa się do pełnych złotych.

1) Należy podać z dokładnością do czterech miejsc po przecinku.

2) Niepotrzebne skreślić.

Przewodniczący Rady Gminy

Bogdan Stryjewski

DR-1<sub>(1)</sub>

4/4

1. Numer Identyfikatora Podatkowego składającego deklarację

2. Nr dokumentu

Załącznik Nr 6  
do Uchwały Nr XIII/65/2015  
Rady Gminy Krzynowłoga Mała  
z dnia 7 grudnia 2015 roku

**ZR-1/A**

**DANE O NIERUCHOMOŚCIACH ROLNYCH**

Załącznik ZR-1/A przeznaczony jest dla jednej nieruchomości. W przypadku, gdy podatnik posiada na terenie gminy więcej niż jedną nieruchomość należy wypełnić odrębne załączniki.

3. Nr załącznika

**A. PRZEZNACZENIE FORMULARZA**

4. Niniejszy formularz stanowi załącznik do (zaznaczyć właściwy kwadrat):

1. deklaracji DR-1

2. informacji IR- 1

**B. DANE PODATNIKA**

\* - dotyczy podatnika niebędącego osobą fizyczną

\*\* - dotyczy podatnika będącego osobą fizyczną

5. Rodzaj podatnika (zaznaczyć właściwy kwadrat):

1. osoba fizyczna

2. osoba prawna

3. jednostka organizacyjna, w tym spółka, nieposiadająca osobowości prawnej

6. Nazwa pełna \* / Nazwisko \*\*

7. Nazwa skrócona \* / Pierwsze imię, drugie imię \*\*

8. Identyfikator REGON

9. Numer PESEL \*\*

**C. DANE O NIERUCHOMOŚCIACH ROLNYCH PODLEGAJĄCYCH OPODATKOWANIU LUB ZWOLNIENIU**

**C.1. POŁOŻENIE NIERUCHOMOŚCI**

10. Położenie nieruchomości (adres)

**C.2. TYTUŁ PRAWNY (zaznaczyć właściwy kwadrat):**

11. Rodzaj własności

1. własność

2. współwłasność

12. Rodzaj posiadania samoistnego

1. posiadanie

2. współposiadanie

13. Rodzaj użytkowania

1. użytkowanie wieczyste

2. współużytkowanie wieczyste

14. Rodzaj posiadania zależnego

1. posiadanie

2. współposiadanie

**C.3. IDENTYFIKATORY GEODEZYJNE DZIAŁEK**

15. Działki

**C.4. KSIĘGA WIECZYSTA**

16. Numer księgi wieczystej (zbioru dokumentów)

17. Nazwa sądu

Przewodniczący Rady Gminy

*Engelina Strykowski*

ZR-1/A<sub>(0)</sub>

1<sub>n</sub>

1. Numer Identyfikatora Podatkowego składającego deklarację	2. Nr dokumentu
---	-----------------

Załącznik Nr 7  
do Uchwały Nr XIII/65/2015  
Rady Gminy Krzynowłoga Mała  
z dnia 7 grudnia 2015 roku

**ZR-1/B**

## DANE O ZWOLNIENIACH I ULGACH PODATKOWYCH W PODATKU ROLNYM

### A. PRZEZNACZENIE FORMULARZA

3. Niniejszy formularz stanowi załącznik do (zaznaczyć właściwy kwadrat):

1. deklaracji DR-1

2. informacji IR-1

### B. DANE PODATNIKA

\* - dotyczy podatnika niebędącego osobą fizyczną

\*\* - dotyczy podatnika będącego osobą fizyczną

#### B.1. DANE IDENTYFIKACYJNE

4. Rodzaj podatnika (zaznaczyć właściwy kwadrat):

1. osoba fizyczna

2. osoba prawna

3. jednostka organizacyjna, w tym spółka, nieposiadająca osobowości prawnej

5. Nazwa pełna \* / Nazwisko \*\*

6. Nazwa skrócona \* / Pierwsze imię, drugie imię \*\*

7. Identyfikator REGON

8. Numer PESEL \*\*

### C. DANE DOTYCZĄCE ZWOLNIEŃ I ULG PODATKOWYCH WYNIKAJĄCYCH Z USTAWY LUB UCHWAŁY RADY GMINY

Tytuł prawny zwolnienia	Powierzchnia w ha fizycznych <sup>1)</sup>
Art.12 ust.1 pkt 1 - użytki rolne klasy V, VI i VIz	9.
Art.12 ust.1 pkt 1 - grunty zadrzewione i zakrzewione ustanowione na użytkach rolnych	10.
Art.12 ust.1 pkt 2 - grunty położone w pasie drogi granicznej	11.
Art.12 ust.1 pkt 3 - grunty orne, łąki i pastwiska objęte melioracją - w roku, w którym uprawy zostały zniszczone wskutek robót drenarskich	12.
Art.12 ust.1 pkt 4 - grunty przeznaczone na utworzenie nowego gospodarstwa rolnego lub powiększenie już istniejącego do powierzchni nieprzekraczającej 100 ha	13.
W przypadku korzystania z ulgi, po upływie okresu zwolnienia (zaznaczyć właściwy kwadrat)	14. Ulga <input type="checkbox"/> 75% <input type="checkbox"/> 50%
Art.12 ust.1 pkt 5 - grunty gospodarstw rolnych powstałe z zagospodarowania nieużytków	15.
W przypadku korzystania z ulgi, po upływie okresu zwolnienia (zaznaczyć właściwy kwadrat)	16. Ulga <input type="checkbox"/> 75% <input type="checkbox"/> 50%
Art.12 ust.1 pkt 6 - grunty gospodarstw rolnych otrzymane w drodze wymiany lub scalenia	17.
W przypadku korzystania z ulgi, po upływie okresu zwolnienia (zaznaczyć właściwy kwadrat)	18. Ulga <input type="checkbox"/> 75% <input type="checkbox"/> 50%
Art.12 ust.1 pkt 7 - grunty gospodarstw rolnych, na których zaprzestano produkcji rolnej	19.
Art.12 ust.1 pkt 8 - użytki ekologiczne	20.
Art.12 ust.1 pkt 9 - grunty zajęte przez zbiorniki wody służące do zaopatrzenia ludności w wodę	21.
Art.12 ust.1 pkt 10 - grunty pod wałami przeciwpowodziowymi i grunty położone w międzywałach	22.

Art.12 ust.1 pkt 11 - grunty wpisane do rejestru zabytków, pod warunkiem ich zagospodarowania i utrzymania zgodnie z przepisami o ochronie zabytków i opiece nad zabytkami	23.
Art.12 ust.1 pkt 12 - grunty stanowiące działki przyzagrodowe członków rolniczych spółdzielni produkcyjnych	24.
Art.12 ust.1 pkt 13 - grunty położone na terenie rodzinnego ogrodu działkowego, z wyjątkiem będących w posiadaniu podmiotów innych niż działkowcy lub stowarzyszenia ogrodowe w rozumieniu ustawy z dnia 13 grudnia 2013 r. o rodzinnych ogrodach działkowych (Dz.U. z 2014 r. poz.40)	25.
Art.12 ust.2 pkt 1 - uczelnie; zwolnienie nie dotyczy gruntów przekazanych w posiadanie podmiotom innym niż uczelnie	26.
Art.12 ust.2 pkt 2 - publiczne i niepubliczne jednostki organizacyjne objęte systemem oświaty oraz prowadzące je organy, w zakresie gruntów zajętych na działalność oświatową	27.
Art.12 ust.2 pkt 3 - instytuty naukowe i pomocnicze jednostki naukowe Polskiej Akademii Nauk	28.
Art.12 ust.2 pkt 4 - prowadzących zakłady pracy chronionej lub zakłady aktywności zawodowej - w zakresie gruntów zgłoszonych wojewodzie, jeżeli zgłoszenie zostało potwierdzone decyzją w sprawie przyznania statusu zakładu pracy chronionej lub zakładu aktywności zawodowej albo zaświadczeniem - zajętych na prowadzenie tego zakładu, z wyjątkiem gruntów znajdujących się w posiadaniu zależnym podmiotów niebędących prowadzącymi zakłady pracy chronionej lub zakłady aktywności zawodowej	29.
Art.12 ust.2 pkt 5 - instytuty badawcze	30.
Art.12 ust.2 pkt 5a - przedsiębiorców o statusie centrum badawczo-rozwojowego uzyskany na zasadach określonych w przepisach o niektórych formach wspierania działalności innowacyjnej, w odniesieniu do przedmiotów opodatkowania zajętych na cele prowadzonych badań i prac rozwojowych	31.
Inne	32.

#### D. DANE DOTYCZĄCE ULG PODATKOWYCH WYNIKAJĄCYCH Z USTAWY LUB UCHWAŁY RADY GMINY

Tytuł prawny ulgi	
Art.13 ust.1 - ulga inwestycyjna	33. <input type="checkbox"/> tak <input type="checkbox"/> nie
Art.13b ust.1 - ulga dla gruntów położonych na terenach podgórskich i górskich (zaznaczyć właściwy kwadrat)	34. Ulga <input type="checkbox"/> 60% <input type="checkbox"/> 30%
Art.13c ust.1 - ulga z tytułu wprowadzenia stanu kłęskl żywiołowej	35. <input type="checkbox"/> tak <input type="checkbox"/> nie
Inne	36.

<sup>1)</sup> Należy podać z dokładnością do czterech miejsc po przecinku.

Przewodniczący Rady Gminy

*Bożena Stryjski*

1. Numer Identyfikacji Podatkowej podatnika .....	2. Nr dokumentu .....	Załącznik Nr 8 do Uchwały Nr XIII/65/2015 Rady Gminy Krzynowłoga Mała z dnia 7 grudnia 2015 roku
--	--------------------------	---

DL-1

## EKLARACJA NA PODATEK LEŚNY

3. Rok  
.....

Podstawa prawna:	Ustawa z dnia 30 października 2002 r. o podatku leśnym (Dz.U. Nr 200, poz. 1682, z późn. zm.)
Składający:	Formularz przeznaczony dla osób prawnych, jednostek organizacyjnych oraz spółek nieposiadających osobowości prawnej będących właścicielami lasów, posiadaczami samoistnymi lasów, użytkownikami wieczystymi lasów, posiadaczami lasów stanowiących własność Skarbu Państwa lub jednostki samorządu terytorialnego oraz dla osób fizycznych będących współwłaścicielami lub współposiadaczami z osobami prawnymi lub z jednostkami organizacyjnymi, w tym spółkami, nieposiadającymi osobowości prawnej.
Termin składania:	Do dnia 15 stycznia każdego roku podatkowego lub w terminie 14 dni od zaistnienia okoliczności mających wpływ na powstanie (wygaśnięcie) obowiązku podatkowego lub wysokość opodatkowania.
Miejsce składania:	Organ podatkowy właściwy ze względu na miejsce położenia nieruchomości.

## A. MIEJSCE SKŁADANIA DEKLARACJI

4. Nazwa i adres siedziby organu podatkowego

Wójt Gminy Krzynowłoga Mała  
ul. Kościelna 3, 06-316 Krzynowłoga Mała

## B. OBOWIĄZEK ZŁOŻENIA DEKLARACJI

Podatnik ma obowiązek złożenia wraz z korektą deklaracji pisemnego uzasadnienia przyczyny korekty - art.81 ustawy Ordynacja podatkowa.

5. Okoliczności powodujące obowiązek złożenia deklaracji (zaznaczyć właściwy kwadrat):

 1. deklaracja roczna 2. korekta deklaracji rocznej (miesiąc - rok) AAAAAA

## C. PODMIOT ZOBOWIĄZANY DO ZŁOŻENIA DEKLARACJI

6. Rodzaj podmiotu (zaznaczyć właściwy kwadrat):

 1. właściciel, użytkownik lub posiadacz 2. współwłaściciel, współużytkownik lub współposiadacz

## D. DANE PODATNIKA

\* - dotyczy podatnika niebędącego osobą fizyczną

\*\* - dotyczy podatnika będącego osobą fizyczną

## D.1. DANE IDENTYFIKACYJNE

7. Rodzaj podatnika (zaznaczyć właściwy kwadrat):

 1. osoba fizyczna 2. osoba prawna 3. jednostka organizacyjna, w tym spółka, nieposiadająca osobowości prawnej

8. Nazwa pełna \* / Nazwisko \*\*

9. Nazwa skrócona \* / Pierwsze imię, drugie imię \*\*

10. Identyfikator REGON

11. Numer PESEL \*\*

Pola 12, 13, 14 wypełnia osoba fizyczna w przypadku, gdy numer PESEL nie został nadany.

12. Data urodzenia (dzień - miesiąc - rok)

13. Imię ojca

14. Imię matki

## D.2. ADRES SIEDZIBY \* / ADRES ZAMIESZKANIA \*\*

15. Kraj

16. Województwo

17. Powiat

18. Gmina

19. Ulica

20. Nr domu

21. Nr lokalu

22. Miejscowość

23. Kod pocztowy

24. Poczta

Nr tel.

DL-1<sub>(1)</sub>

1/2

**E. DANE DOTYCZĄCE LASÓW NIEPODLEGAJĄCYCH ZWOLNIENIU**

Rodzaj gruntów leśnych	Powierzchnia w ha <sup>1)</sup>	Stawka podatku		Kwota podatku	
		zł,	gr	zł,	gr
1. Lasy	25.	26.		27.	
2. Lasy ochronne	28.	29.		30.	
3. Lasy wchodzące w skład rezerwatów przyrody	31.	32.		33.	
4. Lasy wchodzące w skład parków narodowych	34.	35.		36.	

**F. ŁĄCZNA KWOTA PODATKU**

Kwota podatku (w pełnych złotych*) ***)	37.
	zł

**G. INFORMACJA O ZAŁĄCZNIKACH** (do niniejszej deklaracji dołączono)

38. Liczba załączników ZL-1/A .....	39. Załącznik ZL-1/B składany (zaznaczyć właściwy kwadrat): <input type="checkbox"/> tak <input type="checkbox"/> nie
--	--

**H. OŚWIADCZENIE I PODPIS PODATNIKA / OSOBY REPREZENTUJĄCEJ PODATNIKA**

Oświadczam, że podane przeze mnie dane są zgodne z prawdą.

40. Imię	41. Nazwisko
42. Data wypełnienia deklaracji (dzień - miesiąc - rok)	43. Podpis (pieczęć) podatnika / osoby reprezentującej podatnika <sup>2)</sup>

**I. ADNOTACJE ORGANU PODATKOWEGO**

44. Uwagi organu podatkowego	
45. Data (dzień - miesiąc - rok)	46. Podpis przyjmującego formularz

**\*\*\*) Pouczenie**

Niniejsza deklaracja stanowi podstawę do wystawienia tytułu wykonawczego, zgodnie z przepisami ustawy z dnia 17 czerwca 1966 r. o postępowaniu egzekucyjnym w administracji (Dz.U. z 2002 r. Nr 110, poz.968 z późn. zm.).

\* Zgodnie z art. 63 § 1 ustawy z dnia 29 sierpnia 1997 r. – Ordynacja podatkowa (tekst jednolity: Dz.U. z 2005 r. Nr 8, poz. 60 ze zm.), podstawy opodatkowania, kwoty podatków, odsetki za zwłokę, opłaty prolongacyjne, oprocentowanie nadpłat oraz wynagrodzenia przysługujące płatnikom zaokrągla się do pełnych złotych, w ten sposób, że końcówki kwot wynoszące mniej niż 50 groszy pomija się, a końcówki kwot wynoszące 50 i więcej groszy podwyższa się do pełnych złotych.

<sup>1)</sup> Należy podać z dokładnością do czterech miejsc po przecinku.

<sup>2)</sup> Niepotrzebne skreślić.

Przewodniczący Rady Gminy


  
Bogdan Stryjewski
DL-1<sub>(1)</sub>

2/2

1. Numer identyfikatora Podatkowego składającego deklarację	2. Nr dokumentu
---	-----------------

Załącznik Nr 9  
do Uchwały Nr XIII/65/2015  
Rady Gminy Krzynowłoga Mała  
z dnia 7 grudnia 2015 roku

ZL-1/A

## DANE O NIERUCHOMOŚCIACH LEŚNYCH

Załącznik ZL-1/A przeznaczony jest dla jednej nieruchomości. W przypadku, gdy podatnik posiada na terenie gminy więcej niż jedną nieruchomość należy wypełnić odrębne załączniki.

3. Nr załącznika

### A. PRZEZNACZENIE FORMULARZA

4. Niniejszy formularz stanowi załącznik do (zaznaczyć właściwy kwadrat):

1. deklaracji DL-1

2. informacji IL-1

### B. DANE PODATNIKA

\* - dotyczy podatnika niebędącego osobą fizyczną

\*\* - dotyczy podatnika będącego osobą fizyczną

#### B.1. DANE IDENTYFIKACYJNE

5. Rodzaj podatnika (zaznaczyć właściwy kwadrat):

1. osoba fizyczna

2. osoba prawna

3. jednostka organizacyjna, w tym spółka, nieposiadająca osobowości prawnej

6. Nazwa pełna \* / Nazwisko \*\*

7. Nazwa skrócona \* / Pierwsze imię, drugie imię \*\*

8. Identyfikator REGON

9. Numer PESEL \*\*

### C. DANE O NIERUCHOMOŚCIACH LEŚNYCH PODLEGAJĄCYCH OPODATKOWANIU LUB ZWOLNIENIU

#### C.1. POŁOŻENIE NIERUCHOMOŚCI

10. Położenie nieruchomości (adres)

#### C.2. TYTUŁ PRAWNY (zaznaczyć właściwy kwadrat):

11. Rodzaj własności

1. własność

2. współwłasność

12. Rodzaj posiadania samoistnego

1. posiadanie

2. współposiadanie

13. Rodzaj użytkowania

1. użytkowanie wieczyste

2. współużytkowanie

14. Rodzaj posiadania zależnego

1. posiadanie

2. współposiadanie

#### C.3. IDENTYFIKATORY GEODEZYJNE DZIAŁEK

15. Działki

#### C.4. KSIĘGA WIECZYSTA

16. Numer księgi wieczystej (zbioru dokumentów)

17. Nazwa sądu

Przewodniczącą Rady Gminy

*[Podpis]*  
Sędzią Sąd Rejonowy

ZL-1/A<sub>(0)</sub>

1<sub>n</sub>

1. Numer Identyfikatora Podatkowego składającego deklarację	2. Nr dokumentu
---	-----------------

ZL-1/B

## DANE O ZWOLNIENIACH PODATKOWYCH W PODATKU LEŚNYM

**A. PRZEZNACZENIE FORMULARZA**

3. Niniejszy formularz stanowi załącznik do (zaznaczyć właściwy kwadrat):

1. deklaracji DL-1
  2. informacji IL-1

**B. DANE PODATNIKA**

\* - dotyczy podatnika niebędącego osobą fizyczną      \*\* - dotyczy podatnika będącego osobą fizyczną

**B.1. DANE IDENTYFIKACYJNE**

4. Rodzaj podatnika (zaznaczyć właściwy kwadrat):

1. osoba fizyczna     
  2. osoba prawna     
  3. jednostka organizacyjna, w tym spółka, nieposiadająca osobowości prawnej

5. Nazwa pełna \* / Nazwisko \*\*

6. Nazwa skrócona \* / Pierwsze imię, drugie imię \*\*

7. Identyfikator REGON      8. Numer PESEL \*\*

**C. DANE DOTYCZĄCE ZWOLNIEŃ PODATKOWYCH WYNIKAJĄCYCH Z USTAWY LUB UCHWAŁY RADY GMINY**

Tytuł prawny zwolnienia	Powierzchnia w ha <sup>1)</sup>
Art.7 ust.1 pkt 1 - lasy z drzewostanem w wieku do 40 lat	9.
Art.7 ust.1 pkt 2 - lasy wpisane indywidualnie do rejestru zabytków	10.
Art.7 ust.1 pkt 3 - użytki ekologiczne	11.
Art.7 ust.2 pkt 1 - uczelnie	12.
Art.7 ust.2 pkt 2 - publiczne i niepubliczne jednostki organizacyjne objęte systemem oświaty oraz prowadzące je organy, w zakresie lasów zajętych na działalność oświatową;	13.
Art.7 ust.2 pkt 3 - instytuty naukowe i pomocnicze jednostki naukowe Polskiej Akademii Nauk	14.
Art.7 ust.2 pkt 4 - prowadzących zakłady pracy chronionej lub zakłady aktywności zawodowej w zakresie lasów wymienionych w decyzji w sprawie przyznania statusu zakładu pracy chronionej lub zakładu aktywności zawodowej lub zgłoszonych wojewodzie - zajętych na prowadzenie tego zakładu, z wyłączeniem lasów, które znajdują się w posiadaniu zależnym podmiotów niebędących prowadzącymi zakład pracy chronionej lub zakład aktywności zawodowej	15.
Art.7 ust.2 pkt 5 - instytuty badawcze	16.
Art.7. ust.2 pkt 6 - przedsiębiorców o statusie centrum badawczo-rozwojowego uzyskanym na zasadach określonych w przepisach o niektórych formach wspierania działalności innowacyjnej, w odniesieniu do przedmiotów opodatkowania zajętych na cele prowadzonych badań i prac rozwojowych.	17.
inne	18.

Przewodniczący Rady Gminy

*Bogdan Stryjeński*

<b>ZL-1/B<sub>01</sub></b>	1/1
----------------------------	-----