

Gmina Krzynowłoga Mała  
ul. Kościelna 3  
06-316 Krzynowłoga Mała  
NIP: 7611524960 REGON: 550667847

STAROSTWO POWIATOWE  
w Przasnyszu

Wpłynęło

20.05.2014

Nr rej. ....  
Ilość załączników .....

Podpis

Przasnysz 20.05.2014

STAROSTWO POWIATOWE  
Wydział Komunikacji i Budownictwa  
Referat Budownictwa  
ul. Św. Stanisława Kostki 5  
06 – 300 Przasnysz

### ZGŁOSZENIE o przystąpieniu do wykonywania robót budowlanych

Zawiadamiam, że w dniu 20.06.2014 zamierzam przystąpić do wykonania robót budowlanych w obiekcie położonym w miejscowości Ulatowo Czernichu ulica .....nr ewidencyjny gruntów 122, 17/2 polegających na:

1. rodzaj robót – roboty drogowe
2. zakres robót – 0+000 ÷ 0+999
3. sposób wykonania robót – firma drogowa

W załączeniu:

1. Oświadczenie stwierdzające prawo do dysponowania nieruchomością na cele budowlane.
2. Szkice (rysunki),
3. Pozwolenia (uzgodnienia).

Podpis  
mgr Adam Baclawski

# Oświadczenie o posiadanym prawie do dysponowania nieruchomością na cele budowlane

Ja, niżej podpisany (a) <sup>1)</sup>

**Adam Baclawski – Wójt Gminy**

legitymujący (a) się

dowodem osobistym nr AJJ 759704 wydanym przez Wójta Gminy Krzynowłoga Mała

urodzony 23.XI.1968 r. w Przasnyszu  
zamieszkały Plewnik 4, 06-316 Krzynowłoga Mała

po zapoznaniu się z art. 32 ust. 4 pkt 2 ustawy z dnia 7 lipca 1994 r. – Prawo budowlane (Dz. U. z 2003 r. Nr 207, poz. 2016, późn. zm.),

oświadczam, że posiadam prawo do dysponowania nieruchomością oznaczoną w ewidencji gruntów i budynków jako działka (i) nr 122, 17/2 w obrębie ewidencyjnym Ulatowo Czerniaki w jednostce ewidencyjnej Gmina Krzynowłoga Mała

na cele budowlane, wynikające z tytułu:

1). **własności,**

2). współwłasności.....  
(wskazanie współwłaścicieli – imię, nazwisko lub nazwa oraz adres)

oraz zgodę wszystkich współwłaścicieli na wykonywanie robót budowlanych objętych wnioskiem o pozwolenie na budowę z dnia .....

3). użytkowania wieczystego.....

4). trwałego zarządu <sup>2)</sup>.....

5). ograniczonego prawa rzeczowego<sup>2)</sup>.....

6). stosunku zobowiązaniowego, przewidującego uprawnienie do wykonywania robót i obiektów budowlanych <sup>2)</sup>.....

wynikające z następujących dokumentów potwierdzających powyższe prawo do dysponowania nieruchomością na cele budowlane <sup>3)</sup>. Decyzja Wojewody nr G.IV-7224/MK/a/561/52/92 z dnia 06.03.1992

7).....  
(inne)


Oświadczam, że posiadam pełnomocnictwo z dnia 22 listopada 2010 r. do reprezentowania osoby prawnej Gmina Krzynowłoga Mała upoważniające mnie do złożenia oświadczenia o posiadanym prawie do dysponowania nieruchomością na cele budowlane w imieniu osoby prawnej. Pełnomocnictwo przedstawiam w załączeniu.<sup>4)</sup>

Świadomy odpowiedzialności karnej za podanie w niniejszym oświadczeniu nieprawdy, zgodnie z art. 233 Kodeksu karnego, potwierdzam własnoręcznym podpisem prawdziwość danych, zamieszczonych powyżej.

Krzynowłoga Mała, dnia 19.05.2014 r.

(miejsowość, data)

WÓJT

  
mgr Adam Baclawski.....  
(podpis(s))

- 1) Jeżeli oświadczenie składa więcej niż jedna osoba, należy wpisać wszystkie osoby składające oświadczenie oraz ich dane.
- 2) Należy wskazać właściciela nieruchomości.
- 3) Należy wskazać dokument, z którego wynika tytuł do dysponowania nieruchomością na cele budowlane.
- 4) Dotyczy wyłącznie osób posiadających pełnomocnictwo do reprezentowania osób prawnych.

Krzynowłoga Mała, dnia 22 listopada 2010 r.

### ZAŚWIADCZENIE

Stosownie do art. 22 ustawy z dnia 20 czerwca 2002 r. o bezpośrednim wyborze wójta, burmistrza i prezydenta miasta (Dz. U. Nr 113, poz. 984 z późn. zm.) Gminna Komisja Wyborcza w Krzynowłodze Małej stwierdza, że w wyborach, które odbyły się dnia 21 listopada 2010 r.

Pan BACLAWSKI Adam

wybrany został

**Wójtem Gminy Krzynowłoga Mała**

Przewodniczący

Gminnej Komisji Wyborczej

*Jolanta Dołczyńska*

(imię-imiona i nazwisko-podpis)

(pieczęć Komisji)



**Za zgodność z oryginałem  
stwierdzam**  
Krzynowłoga Mała, dnia *19.05.2014*

**Z up. Wójta**

*inż. Andrzej Piórkowski*  
**ZASTĘPCA WÓJTY**  
Inwestycji, Gospodarki Komunalnej i Ochrony Środowiska

Gmina Krzynowłoga Mała  
ul. Kościelna 3  
06-316 Krzynowłoga Mała  
NIP: 7611524960 REGON: 550667847

## 1. OPIS TECHNICZNY

Do przebudowy drogi gminnej na terenie wsi Ulatowo Czerniaki

### 1.1 Przedmiot opracowania

Przedmiotem niniejszego opracowania jest :

- Wykonanie wzmocnienia nawierzchni żwirowej przez potrójne powierzchniowe utwalenie na drodze gminnej na terenie wsi Ulatowo Czerniaki
  1. w km od 0+000 do 0+999o łącznej długości 999,00 mb.

### 1.2 Opis stanu istniejącego

Na odcinku objętym opracowaniem droga przebiega w terenie równinnym o charakterze rolniczym z zabudową typu zagrodowego. Ulepszana droga jest klasy D. Stanowi połączenie przyległych do niej gospodarstw rolnych, ponadto umożliwia dojazd do przyległych pól i łąk

### 1.3 Charakterystyka trasy

Szerokość pasa drogowego wynosi 9,0 m. Korona o szerokości 6,0 m z jezdnią o nawierzchni żwirowej szerokości 4,0 m.

### 1.4 Bilans terenu

- powierzchnia całkowita robót = 8 991,00 m<sup>2</sup>
- powierzchnia jezdni = 3 996,00 m<sup>2</sup>
- długość odcinka = 999,00 mb
- powierzchnia poboczy = 1 998,00 m<sup>2</sup>
- długość poboczy = 1 998,00 mb

### 1.5 Odwodnienie

Wody opadowe odprowadzane są z korony drogi poprzez przepiękły grunt oraz do rowów drogowych .

### 1.6 Zieleń

W koronie drogi nie występują drzewa zagrażające bezpieczeństwu ruchu.

### 1.7 Parametry ulepszanego odcinka.

- klasa drogi D
- prędkość projektowa 50
- szerokość pasa ruchu 4,0 m
- liczba pasów ruchu 1
- w przekroju szlakurowym pobocza żwirowe szerokości 1,00 m każde
- obciążenia nawierzchni 80 KN/oś
- parametry łuków poziomych i pionowych pozostają bez zmian

### 1.8 Modernizacja przebiegu trasy.

Trasę ulepszanego odcinka poprowadzono po linii zaznaczonego pasa drogowego. W całości wykorzystano istniejącą nawierzchnię żwirową przyjmując ją jako warstwę podbudowy. Na odcinkach prostych i łukach poziomych przyjęto spadki poprzeczne obustronne { przekrój daszkowy } i = 0,02. Spadki poboczy żwirowych przyjęto i = 0,05.

### 1.9 Ulepszenie nawierzchni jezdni.

Na ulepszanym odcinku przyjęto następujący przekrój normalny:

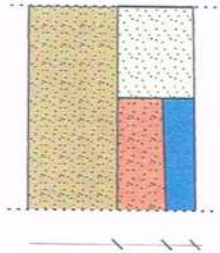
- przekrój szlakurowy z jezdnią szerokości 4,0 m z obustronnymi poboczami szerokości po 1,0 m każde. Podłoże gruntowe zakwalifikowano jako G-1. Projektowana konstrukcja nawierzchni: wykonanie potrójnego powierzchniowego utrwalenia emulsją asfaltową szybko rozpadową i kruszywem łamanym o wymiarach:
  - 16 – 31,5 mm w ilości 21 dm<sup>3</sup>/m<sup>2</sup>,
  - 8 – 16 mm w ilości 16 dm<sup>3</sup>/m<sup>2</sup>,
  - 2 - 8 mm w ilości 12 dm<sup>3</sup>/m<sup>2</sup>,na istniejącej nawierzchni żwirowej

### 1.10 Oznakowanie

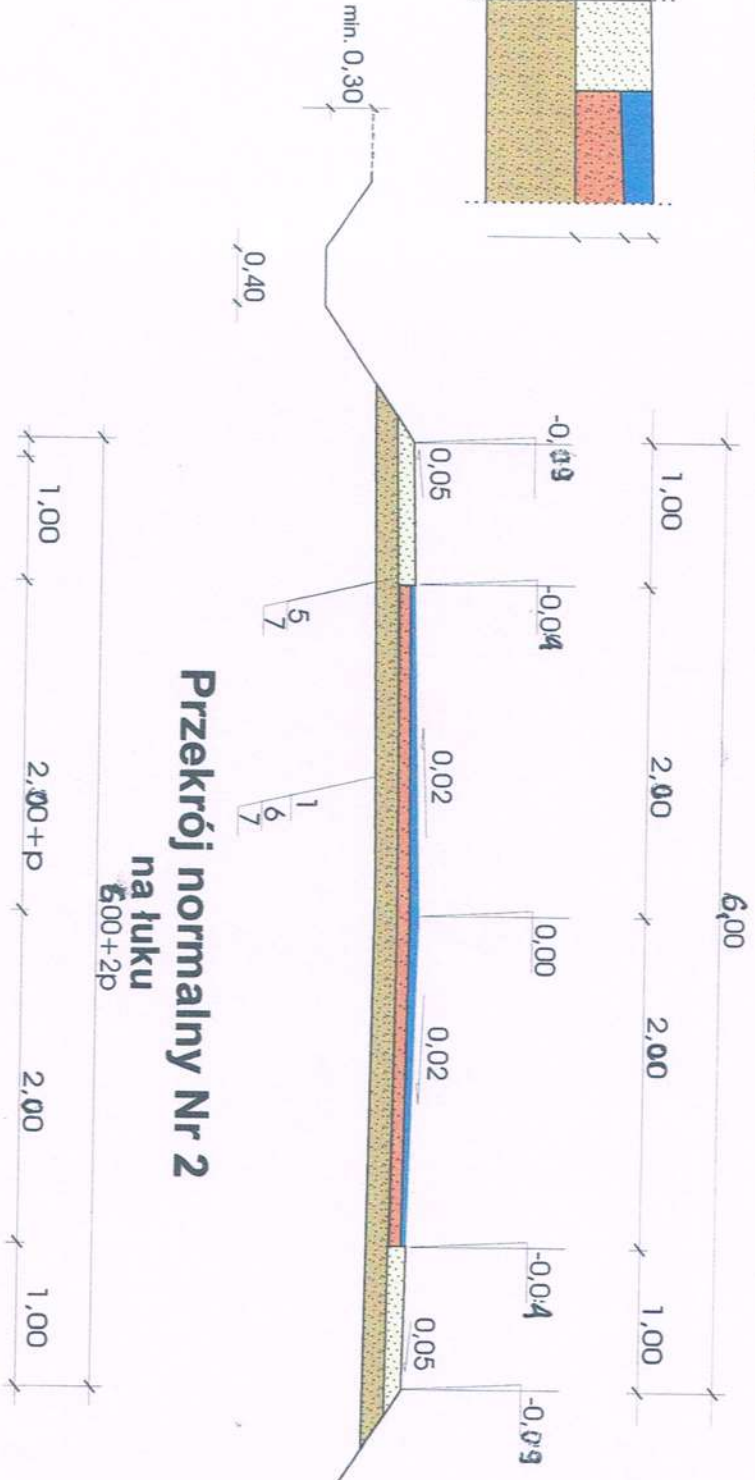
Przyjęto grupę wielkości znaków pionowych jako małe i A-7 jako średnie.

### 1.11 Całość wykonywanych robót drogowych mieści się w istniejącym pasie drogowym.

Szczegół  
skala 1:10

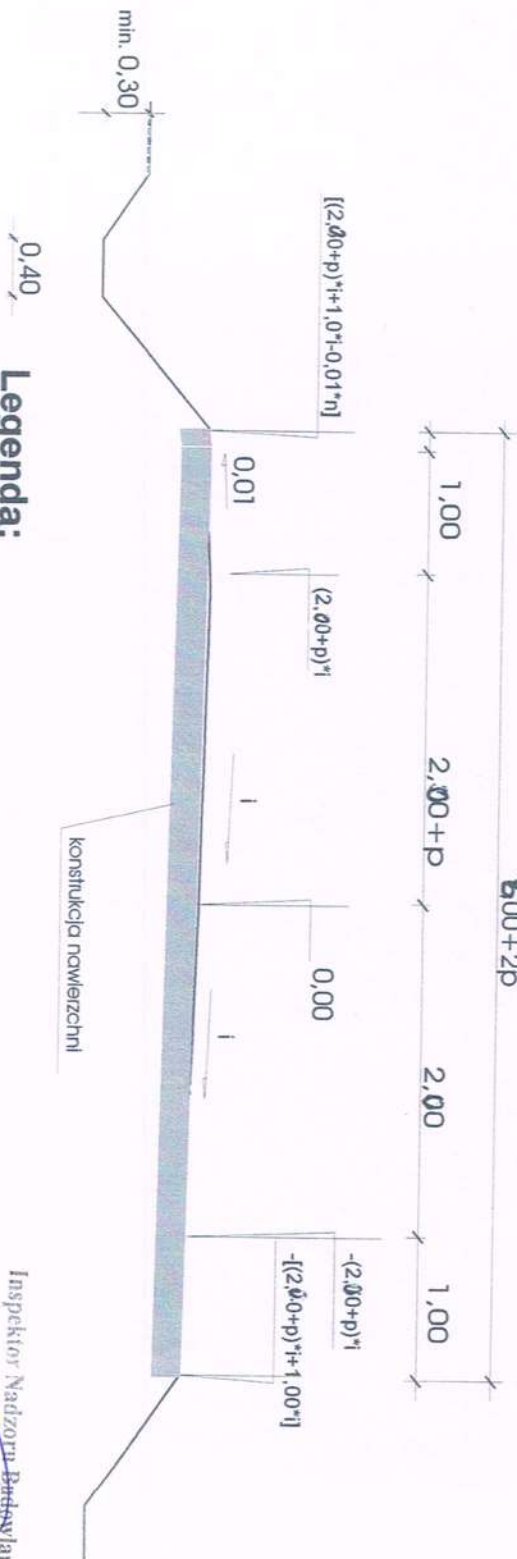


Przekrój normalny Nr 1



Przekrój normalny Nr 2

na łuku  
R=500+2p



Legenda:

1. Warstwa trzykrotnego powierzchniowego utrwalenia emulsją asfaltową
- 04.04.01 6. Podbudowa z kruszywa naturalnego
- 05.01.03 5. Pobocza z pospółki stabilizowanej, średnio 5 cm
7. Istniejąca nawierzchnia żwir

Inspektor Nadzoru Budowlanego  
inż. *Wojciech Płakowski*  
Duczyński 3-06-300 Chorzele  
upr. nr MAKZ/0-416/OHOD/06