

Gmina Krzynowłoga Mała  
ul. Kościelna 3  
06 - 316 Krzynowłoga Mała

Przasnysz, 22. 05. 2013 r.

STAROSTWO POWIATOWE  
w Przasnyszu

Wpłynęło

23. 05. 2013

Nr rej. ... 4071

Ilość załączników .....

Podpis

STAROSTWO POWIATOWE  
Wydział Komunikacji i Budownictwa  
Referat Budownictwa  
ul. Św. Stanisława Kostki 5  
06 - 300 Przasnysz

### ZGŁOSZENIE o przystąpieniu do wykonywania robót budowlanych

Zawiadamiam, że w dniu **29. 07. 2013 r.** zamierzam przystąpić do wykonania robót budowlanych w obiekcie położonym w miejscowości **Kaki Mroczyki** ulica ..... nr ewidencyjny gruntów **279** obręb **Kaki Mroczyki Gmina Krzynowłoga Mała** polegających na:

1. rodzaj robót – wykonanie w ramach operacji „Bezpieczne popołudnia – rozwijanie turystyki i rekreacji na obszarze objętym LGD” boiska do siatkówki zgodnie z załączonym projektem technicznym
2. zakres robót – roboty ziemne, ustawienie obrzeży betonowych, ogrodzenie z siatki na słupkach stalowych, ustawienie słupków do siatki, posianie trawy
3. sposób wykonania robót – firma specjalistyczna

W załączeniu:

1. Oświadczenie stwierdzające prawo do dysponowania nieruchomością na cele budowlane.
2. Szkice (rysunki),
3. Pozwolenia (uzgodnienia).

WÓJT  
Podpis  
mgr Adam Baclawski

## **SPIS TREŚCI**

- 1) Opis techniczny do projektu budowy boiska do siatkówki- str. 2
- 2) Rozpoznanie warunków gruntowo-wodnych - str. 3
- 3) Mapa sytuacyjno wysokościowa w skali : 500 - str. 4
- 4) Mapa sytuacyjno wysokościowa z przetworzenia w skali : 500 - str. 5
- 5) Rzut poziomy boiska - str. 6
- 6) Przekrój pionowy ogrodzenia - str. 7

## **ZAŁĄCZNIKI**

- 1) Zaświadczenie wydane przez Urząd Gminy Krzynowłoga Mała
- 2) Wypis uproszczony z rejestru gruntów
- 3) Kserokopia Umowy Użyczenia
- 4) Oświadczenie OSP Kaki Mroczy
- 5) Oświadczenie o posiadanym prawie do dysponowania nieruchomością na cele budowlane
- 6) Zaświadczenie o wyborze Wójta
- 7) Informacja BHP
- 8) Oświadczenie projektanta

## OPIS TECHNICZNY

### do projektu budowy boiska do siatkówki wraz z ogrodzeniem

#### 1) Zakres opracowania

Przedmiotem opracowania jest projekt boiska do siatkówki wraz z ogrodzeniem

#### 2) Stan istniejący na działkach

Numer ewidencyjny działki 279

Położenie : obręb Kaki Mroczki, jednostka ewidencyjna Krzynowłoga Mała.

Działka jest zabudowana budynkiem świetlicy wiejskiej. Zgodnie z planem zagospodarowania przestrzennego gminy Krzynowłoga Mała – teren zabudowy usługowej

Działka stanowi własność OSP Kaki Mroczki. Zgodnie z Umową Użyczenia Nr 2/2012 z dnia 03.08.2012r. nieruchomość została przekazana Gminie Krzynowłoga Mała na okres 10 lat tj. do dnia 03.08.2022r

#### 3) Obiekty projektowane

##### 1) boisko do siatkówki o wymiarach 15,00 x 21,00

zakres robót :


- niwelacja terenu wraz z zebraniem wierzchniej warstwy gruntu
- Nawiezenie ziemi urodzajnej wraz z niwelacją i zasianiem trawy
- Obramowanie z obrzeży betonowych
- Ustawienie słupków aluminiowych owalnych do siatkówki

##### 2) Ogrodzenie boiska siatką stalową powlekaną

zakres robót :

- Wykop jamisty pod słupki
- Wykonanie stóp fundamentowych pod słupki z betonu rodzykowego B 15 wraz z obsadzeniem słupków  $\varnothing$  65 o wysokości 4,00 m nad gruntem, malowane farbą chlorokauczukową
- Montaż furtki o szerokości 100 cm i wysokości 200 cm na gotowych słupkach
- Naciągnięcie siatki stalowej powlekanej o wysokości 4 m
- Montaż naciągów z linki stalowej powlekanej  $\varnothing$  3

TECHNIK BUDOWLANY  
06-300 Przasnysz, ul. 9 Maja 11

  
nr ewid. U/N VI-7210/499/84  
nr 41/2013

### Rozpoznanie warunków gruntowo-wodnych

Zadaniem niniejszego opracowania jest rozpoznanie warunków gruntowo-wodnych pod projektowany budynek mieszkalny w miejscowości Kaki Mrocзки, nr działki 279. Inwestor – Gmina Krzynowłoga Mała ul. Kościelna 3, 06-316 Krzynowłoga Mała

#### **1) Kategoria geotechniczna obiektu - pierwsza**

§ 4 ust. 4 pkt. 1a Rozporządzenia Ministra Transportu, Budownictwa i Gospodarki Morskiej z dnia 25 kwietnia 2012r. Dz. U. z 27 kwietnia 2012r.

#### **2) Ustalenie geotechnicznych warunków posadowienia :**

##### **2.1. Określenie nośności podłoża gruntowego :**

wyznaczenie parametrów wg PN - 81/B - 03020 - metoda C. Przyjęto wartości parametrów na podstawie doświadczeń budownictwa w najbliższej okolicy dla budynków o podobnej konstrukcji i zbliżonych obciążeniach. Występujące w podłożu grunty zaliczono do dwóch warstw geotechnicznych. Z podziału na warstwy geotechniczne wyłączono humus i nasypy niekontrolowane ze względu na zmienny skład. Pierwsza warstwa geotechniczna obejmuje żwiry i pospółki wilgotne, druga warstwa geotechniczna obejmuje piaski średnie. Nośność gruntu przyjęto dla wartości gruntu uśrednionego - 0,15 MPa.

##### **2.2. Warunki gruntowo wodne :**

Woda gruntowa nie występuje w poziomie fundamentowania, grunty przepuszczalne.

##### **2.3. Strefa przemarzania gruntu :**

-Strefa przemarzania dla miejscowości Kaki Mrocзки zgodnie z PN-81 /B-03020 –III H=1,00m.p.p.t.

Przyjęto głębokość posadowienia 1,00 m.p.p.t.

##### **2.4. Fundamentowanie :**

Grunty zaliczone do warstwy geotechnicznej są gruntami nośnymi nadającymi się do bezpośredniego posadowienia łąw fundamentowych oraz fundamentów projektowanego obiektu.

Humus należy bezwzględnie usunąć.

Wycinek z mapy zasadniczej

Obręb : **Kaki Mroczyki**

skala 1: 500

**STAROSTA PRZASNYSKI**

Wydział Geodezji, Kartografii i Gospodarki Nieruchomościami

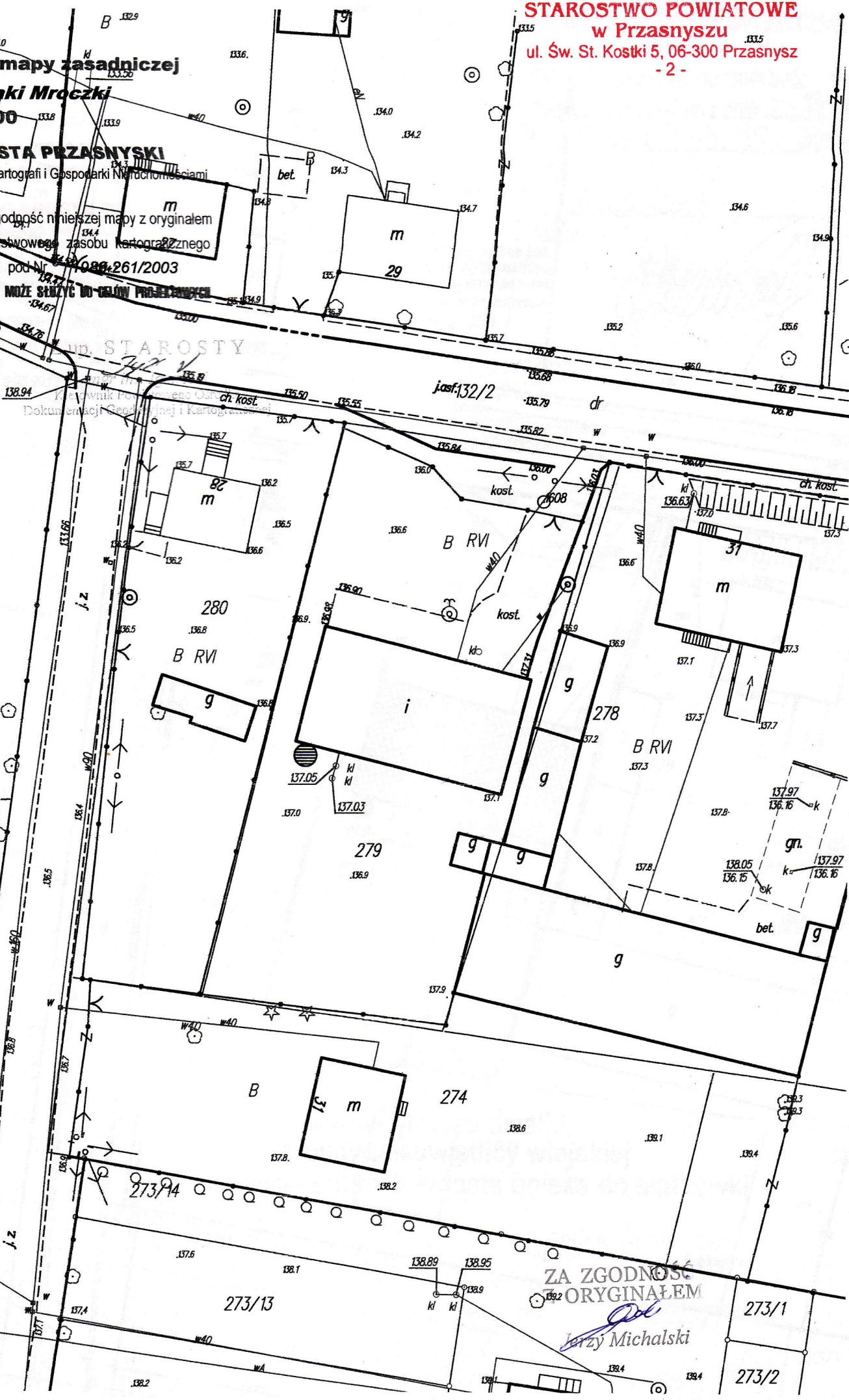
Posiada się zgodność niniejszej mapy z oryginałem

przyjętym do państwowego zasobu kartograficznego

w dniu 2003r pod Nr 1080.261/2003

**TAZTA MAPA NIE MOŻE SŁUŻYĆ DO CELÓW PROJEKCYJNYCH**

z dnia 9.05.2013



ZA ZGODNOŚĆ  
ORYGINAŁEM

*Jerzy Michalski*

**STAROSTWO POWIATOWE  
w Przasnyszu**

nie wnoszą sprzeciwu do robót budowlanych  
objętych zgłoszeniem z dnia 23.05.2013  
nr RBK.6743.95.2013

**Wycinek z mapy zasadniczej**

**Obwód: Kaki Mroczyki  
skala 1: 500**

**STAROSTA PRZASNYSKI**

Wydział Geodezji, Kartografii i Gospodarki Nieruchomościami

Powinno być zgodność niniejszej mapy z oryginałem  
przyjętym do państwowego zasobu kartograficznego  
w dniu 2003r pod nr 261/088-261/2003

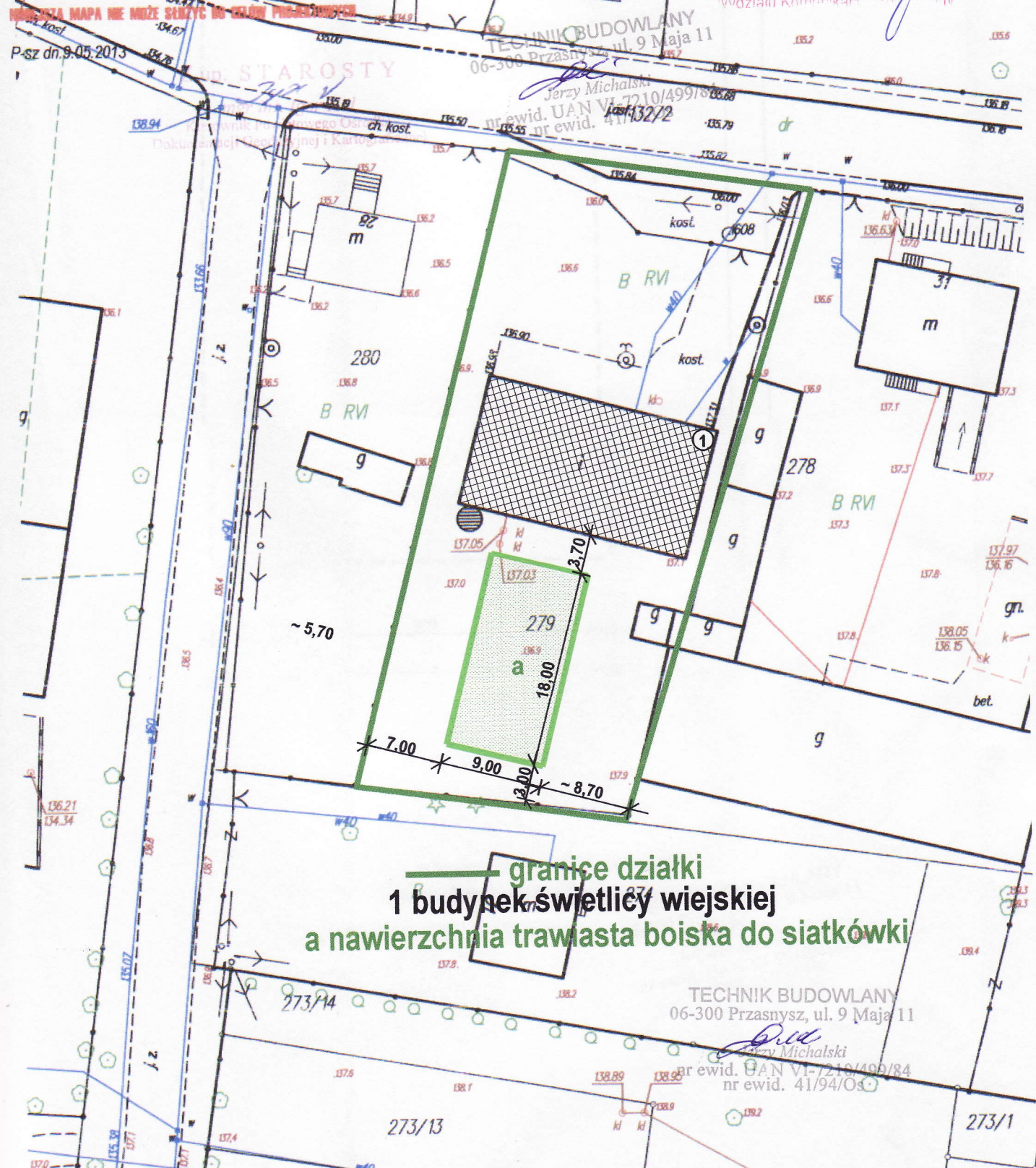
Oświadczam, że niniejszy wydruk jest  
identyczny z treścią mapy zasadniczej  
do celów projektowych przyjęto przez  
Ośrodek Dokumentacji w Przasnyszu  
w 2003r, pod nr 261/2003

27.05.2013

data

podpis

*[Signature]*  
mgr Krystyna Dardzińska  
Kierownik Referatu Budownictwa  
Wydziału Komunikacji i Turystyki



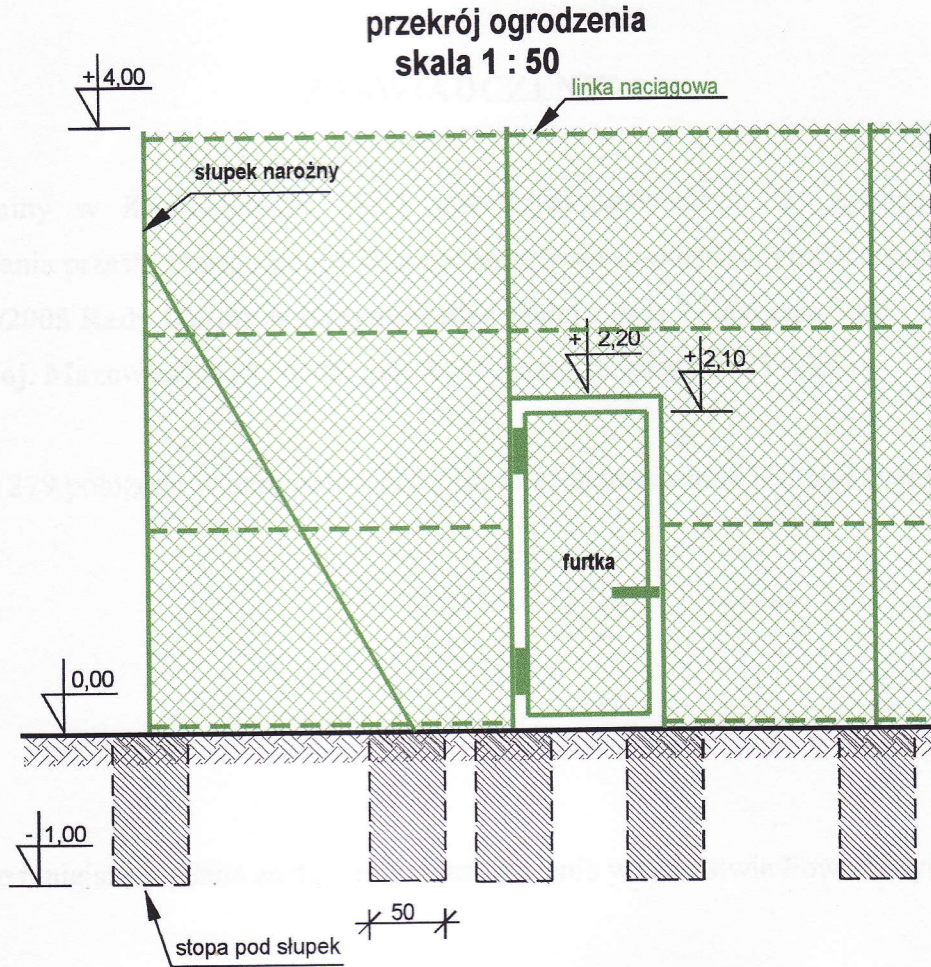
**granicę działki  
1 budynek świetlicy wiejskiej  
a nawierzchnia trawiasta boiska do siatkówki**

TECHNIK BUDOWLANY  
06-300 Przasnysz, ul. 9 Maja 11

*[Signature]*  
Jerzy Michalski  
nr ewid. UAN VI-7210/499/84  
nr ewid. 41/94/Os

273/13

273/1



TECHNIK BUDOWLANY  
06-300 Przasnysz, ul. 9 Maja 11  
*Jerzy Michalski*  
nr ewid. UAN VI-7210/499/84  
nr ewid. 41/94/Os