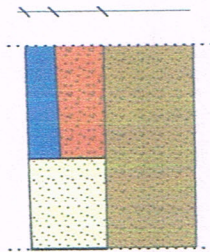
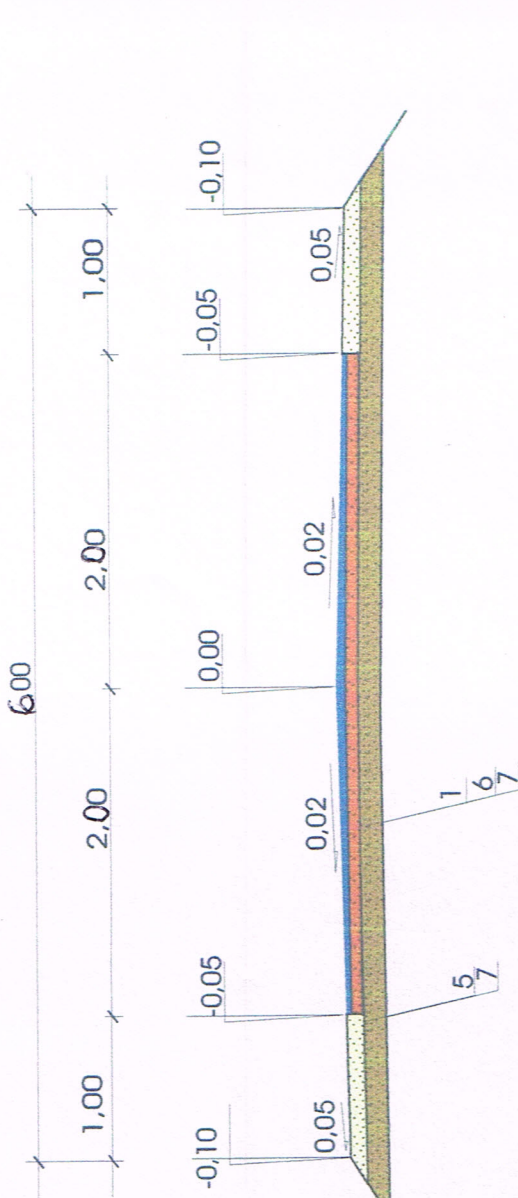


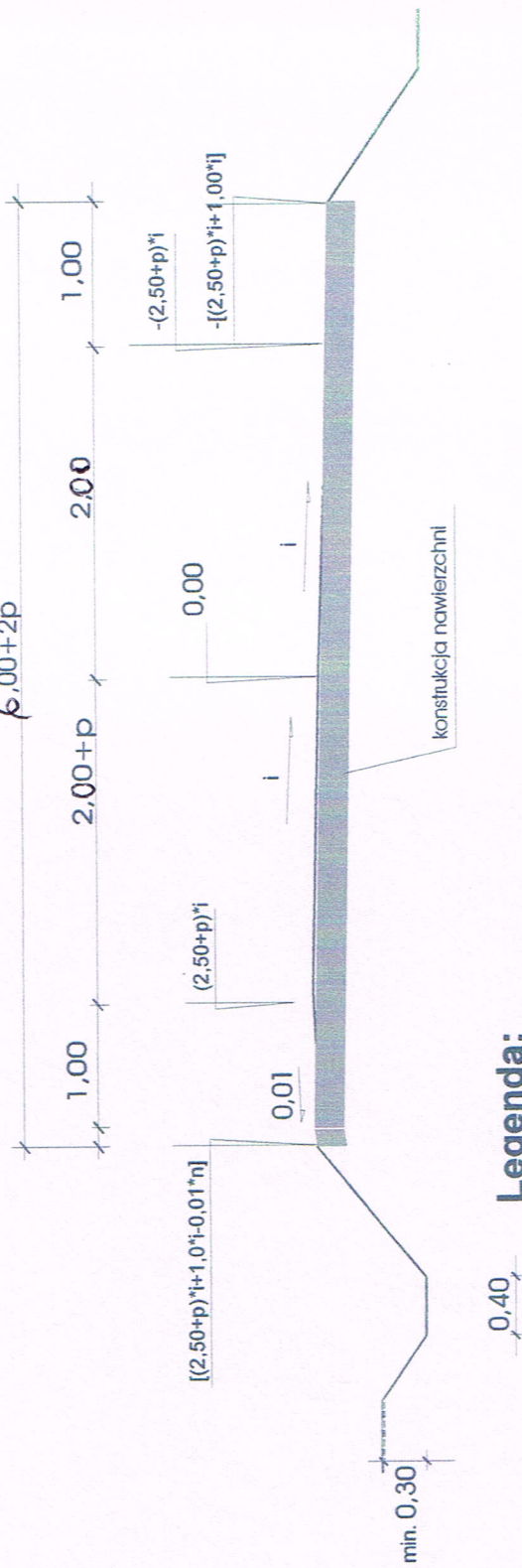
Szczegół
skala 1:10



Przekrój normalny Nr 1
od km 0+000 do km +0+999



Przekrój normalny Nr 2
na łuku
6,00+2p



Legenda:

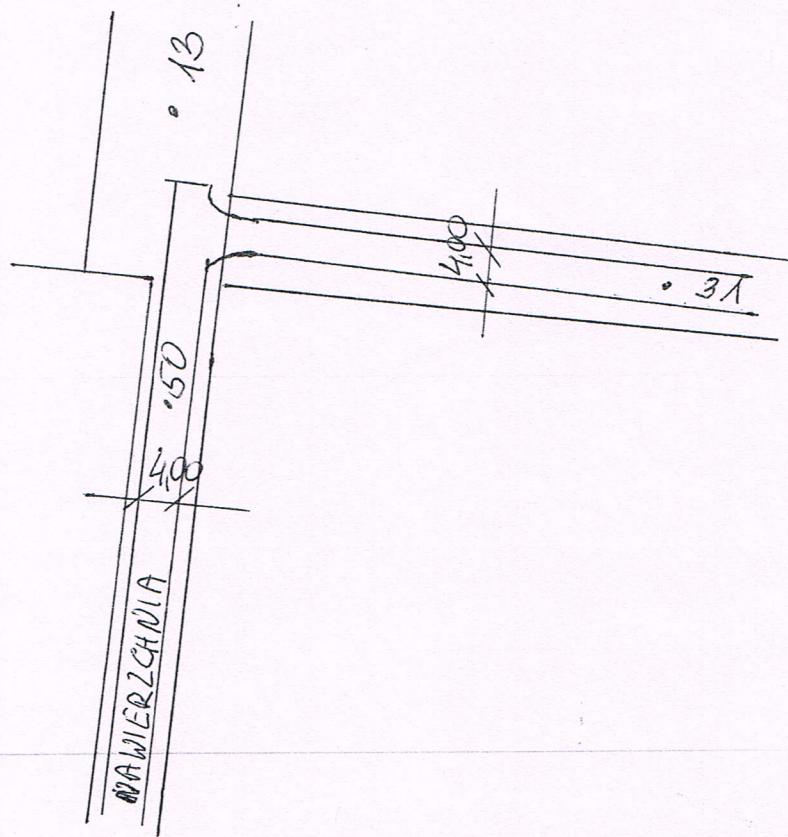
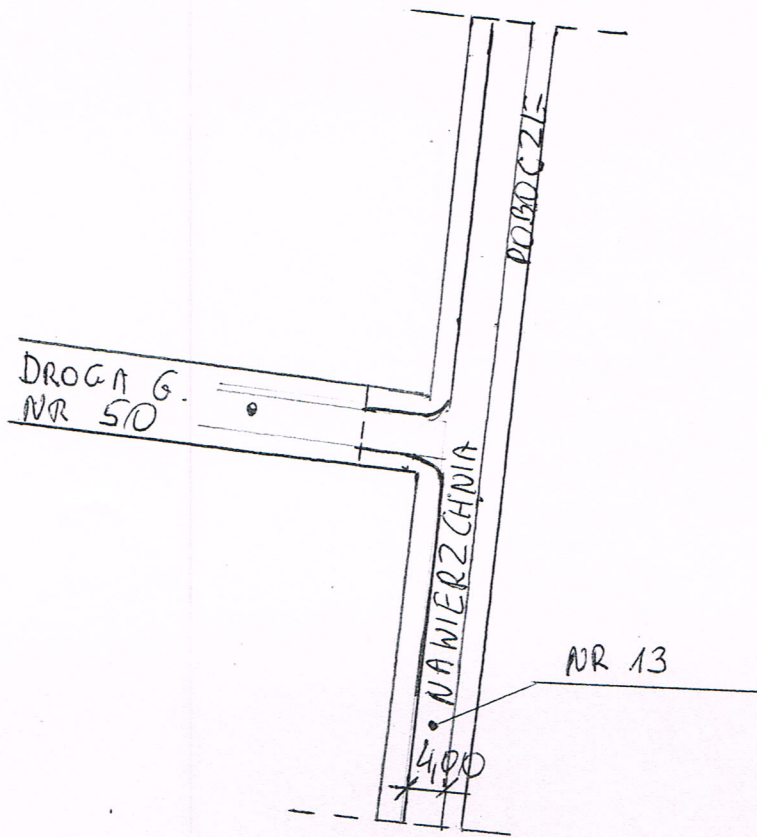
1. Warstwa czterokrotnego powierzchniowego utwardzenia emulsją asfaltową
- 04.04.01 6. Podbudowa z kruszywa naturalnego stabilizowanego mechanicznie grubości zmiennej, średnio 5 cm
- 05.01.03 5. Pobocza z pospółki stabilizowanej mechanicznie grubości 5 cm
7. Istniejąca nawierzchnia żwirowa

Z up. Wojciech Piórkowski

inż. Wojciech Piórkowski

URZĄD GMINY
Krzynowłoga Mała
ul. Kościelna 3, 06-316 Krzynowłoga Mała ZASTĘPCA KIEROWNIKA REFERATU
tel. 29-75-127-20, Reg. 000546667
Inwestycji, Gospodarki Komunalnej i Ochrony Środowiska

SKRZYŻOWANIE NR 1

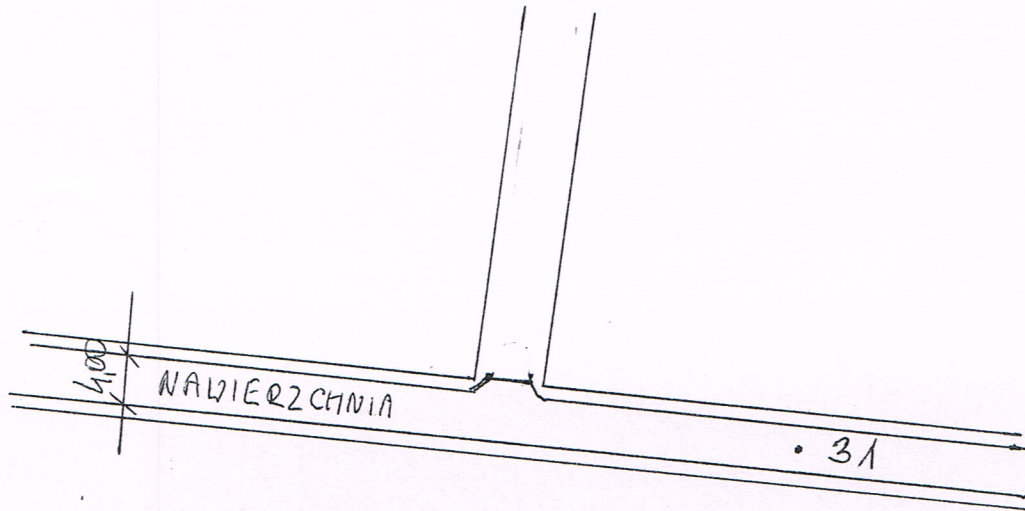


SKRZYŻOWANIE NR 2

URZĄD GMINY
Krzyńcówka Mała
ul. Kościelna 3, 06-316 Krzyńcówka Mała
tel. -29-75-127-20, Reg. 000546667

Z up. Wójta
inż. Wojciech Piórkowski
ZASTĘPCA KIEROWNIKA REFERATU
Inwestycji, Gospodarki Komunalnej i Ochrony Środka

SKRZYŻOWANIE NR 3



URZĄD GMINY
Krzynowłoga Mała
ul. Kościelna 3, 06-316 Krzynowłoga Mała
tel. 29-75-127-20, Reg.000546667

Z up. Wójta
[Signature]
inż. Wojciech Piórkowski
ZASTĘPCA KIEROWNIKA REFERATU
Inwestycji, Gospodarki Komunalnej i Ochrony Środowiska

Tablica nr 2. Teoretyczna ilość emulsji i kruszywa na 1 m².

Numer warstwy pow. utrwalenia	Frakcja kruszywa Ø mm	Ilość kruszywa kg/m ²	Ilość emulsji K-2 kg/m ²
I	16/31,5 (16/32)	30-35	1,8-2,0
II	8/16 (6,3/12,8)	15-17	2,0-2,4
III	2/8 (2/6,3)	11-14	1,2-1,6
IV	2/4	8-10	0,8-1,2

5.2. Ustalenie rzeczywistej ilości składników na 1 m².

Określenie rzeczywistej ilości składników lepiszcza i kruszywa zostanie ustalone przez Inspektora Nadzoru i Wykonawcę na odcinku próbnym przy uwzględnieniu wszystkich warunków terenowych.

5.3. Zakres organizacji robót.

5.3.1. Przygotowanie podłoża.

Przed przystąpieniem do powierzchniowego utrwalenia nawierzchni żwirowej podłoże należy wyrównać (uzupełnić) przy użyciu kruszywa stabilizowanego mechanicznie, a następnie wyprofilować do właściwego profilu podłużnego i poprzecznego.

5.3.1.2. Oczyszczenie istniejącej podbudowy.

Tuż przed przystąpieniem do rozkładania lepiszcza, nawierzchnia powinna być oczyszczona. Przed przystąpieniem do robót wskazane jest zwilżenie podbudowy wodą.

5.3.2. Oznakowanie robót.

Za bezpieczeństwo ruchu w obrębie odcinka, na którym wykonywane jest powierzchniowe utrwalenie od chwili rozpoczęcia robót, aż do końca okresu pielęgnacji (oddanie nawierzchni do ruchu bez ograniczeń) odpowiedzialny jest wykonawca robót.

Projekt oznakowania i zabezpieczenia robót zgodny z „Instrukcją oznakowania robót w pasie drogowym” stanowiącą załącznik Nr 1 do Zarządzenia Ministrów Transportu i Gospodarki Morskiej oraz Spraw Wewnętrznych nr 184 z dn. 6 czerwca 1990r. (Monitor Polski nr 24 z 1990r.).

Komplet oznakowania powinien być ustawiony na ok. 1 godz. przed rozpoczęciem robót. W okresie pierwszych 48 godz., a przy niesprzyjających warunkach atmosferycznych w okresie 3 dób od chwili wykonania powierzchniowego utrwalenia należy się liczyć z możliwością wystąpienia zatorów ziarn kruszywa, dlatego prędkość ruchu powinna być ograniczona do 30 km/h.

5.3.3. Rozkładanie lepiszcza.

Lepiszczce należy rozkładać na podbudowie przy dobrej, bezdeszczowej pogodzie i przy temperaturze otoczenia nie niższej niż 10 °C. Rozpoczęcie robót może nastąpić po wykonaniu badań sprawdzających wg p. 6.1.2. i upewnieniu się, że nawierzchnia została przygotowana zgodnie z wymaganiami, a sprzęt gwarantuje rozłożenie przewidzianej ilości lepiszcza. Temperatura rozkładanej emulsji asfaltowej jest funkcją procentowości emulsji i jej lepkość powinna zapewnić równomierne pokrycie nawierzchni. Przy rozpoczynaniu skrapiania zaleca się, aby lepiszcze (do chwili jednorodnego dozowania) wypływało na arkusze papy lub folii rozłożone na nawierzchni. Ponieważ w większości skrapiarek, przy krawędziach pokrywanego pasa, lepiszcze jest dozowane w mniejszych ilościach (dwukrotne pokrycie, a nie trzykrotne) dlatego też przy wykonywaniu drugiej połowy jezdni należy emulsję rozkładać na zakładkę (ok. 20 cm). Tolerancja w zakresie dozowania lepiszcza wynosi +/- 50 g/m².

URZĄD GMINY
Krzynowłoga Mała
ul. Kościelna 3, 06-316 Krzynowłoga Mała
tel.: 29-75-127-20, Reg. 000546667

Z up. Wójta
inż. Wojciech Piórkowski
ZASTĘPCA KIEROWNIKA REFERATU
Inwestycji, Gospodarki Komunalnej i Ochrony Środowiska

Oświadczenie o posiadanym prawie do dysponowania nieruchomością na cele budowlane

Ja, niżej podpisany (a) ¹⁾

Jerzy Humięcki – Wójt Gminy

legitymujący (a) się

dowodem osobistym nr AUH293551 wydanym przez Wójta Gminy Krzynowłoga Mała

urodzony 18.IX.1959 r. w Przasnyszu
zamieszkały ul. Kościelna 2, 06-316 Krzynowłoga Mała

po zapoznaniu się z art. 32 ust. 4 pkt 2 ustawy z dnia 7 lipca 1994 r. – Prawo budowlane (Dz. U. z 2003 r. Nr 207, poz. 2016, późn. zm.),

oświadczam, że posiadam prawo do dysponowania nieruchomością oznaczoną w ewidencji gruntów i budynków jako działka (i) nr 13/1 w obrębie ewidencyjnym Gadomicz Trojany w jednostce ewidencyjnej Gmina Krzynowłoga Mała

na cele budowlane, wynikające z tytułu:

- 1). **własności**,
 - 2). współwłasności.....
(wskazanie współwłaścicieli – imię, nazwisko lub nazwa oraz adres)
- oraz zgodę wszystkich współwłaścicieli na wykonywanie robót budowlanych objętych wnioskiem o pozwolenie na budowę z dnia,
- 3). użytkowania wieczystego.....
 - 4). trwałego zarządu ²⁾.....
 - 5). ograniczonego prawa rzeczowego²⁾.....
 - 6). stosunku zobowiązaniowego, przewidującego uprawnienie do wykonywania robót i obiektów budowlanych ²⁾.....

wynikające z następujących dokumentów potwierdzających powyższe prawo do dysponowania nieruchomością na cele budowlane ³⁾. Decyzja Wojewody nr G.IV-7224/MK/a/561/19/92 z dnia 06.03.1992

- 7).....
(inne)

Oświadczam, że posiadam pełnomocnictwo z dnia 18 listopada 2014 r. do reprezentowania osoby prawnej Gmina Krzynowłoga Mała upoważniające mnie do złożenia oświadczenia o posiadanym prawie do dysponowania nieruchomością na cele budowlane w imieniu osoby prawnej. Pełnomocnictwo przedstawiam w załączeniu.⁴⁾

Świadomy odpowiedzialności karnej za podanie w niniejszym oświadczeniu nieprawdy, zgodnie z art. 233 Kodeksu karnego, potwierdzam własnoręcznym podpisem prawdziwość danych, zamieszczonych powyżej.

Krzynowłoga Mała, dnia 19.01.2015 r.
(miejsowość, data)

.....
WÓJT
mgr Jerzy Humięcki
(podpis(y))

- 1) Jeżeli oświadczenie składa więcej niż jedna osoba, należy wpisać wszystkie osoby składające oświadczenie oraz ich dane.
- 2) Należy wskazać właściciela nieruchomości.
- 3) Należy wskazać dokument, z którego wynika tytuł do dysponowania nieruchomością na cele budowlane.
- 4) Dotyczy wyłącznie osób posiadających pełnomocnictwo do reprezentowania osób prawnych.