
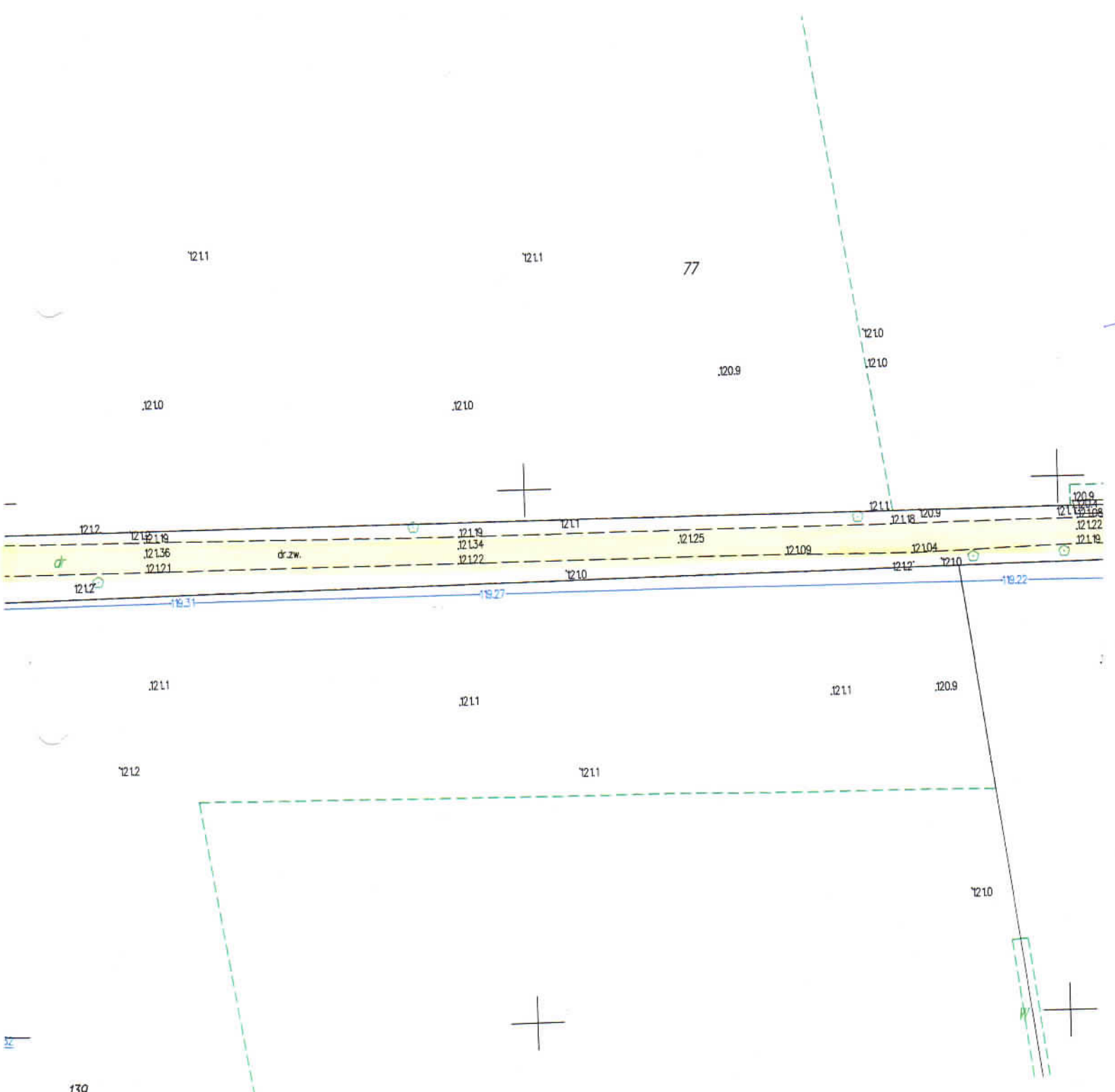


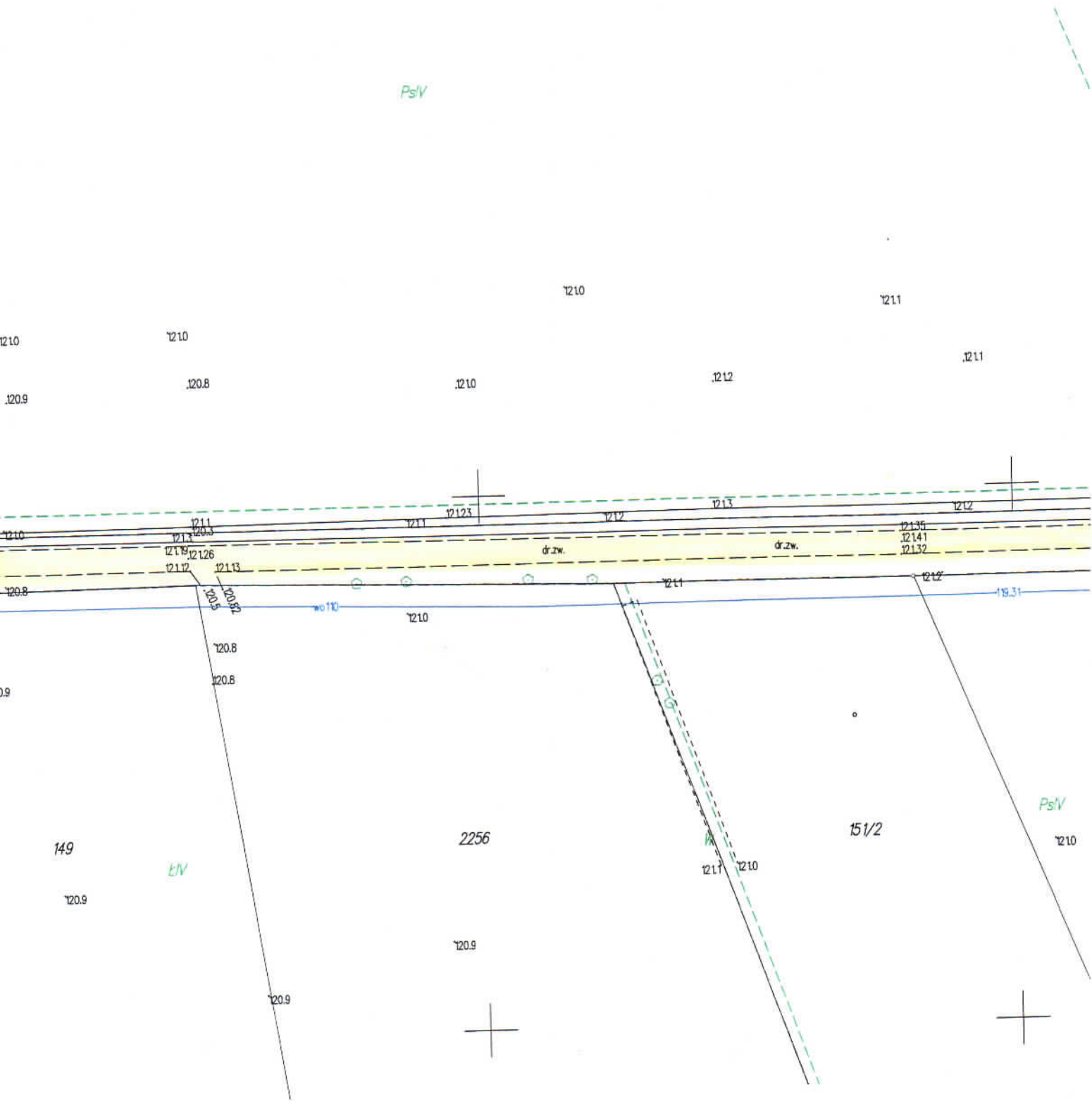
Poświadczam się zgodność niniejszej kopii z treścią materiału państwowego zasobu geodezyjnego i kartograficznego

Organ prowadzący państwowy zasób geodezyjny i kartograficzny	STAROSTA PRZASNYSKI
Nazwa materiału zasobu	mapa zasadnicza
Identyfikator ewidencyjny materiału zasobu	P.1422.2015.1034
Data wykonania kopii	19.03.2019
Imię, nazwisko i podpis osoby reprezentującej organ	Z up. STAROSTY

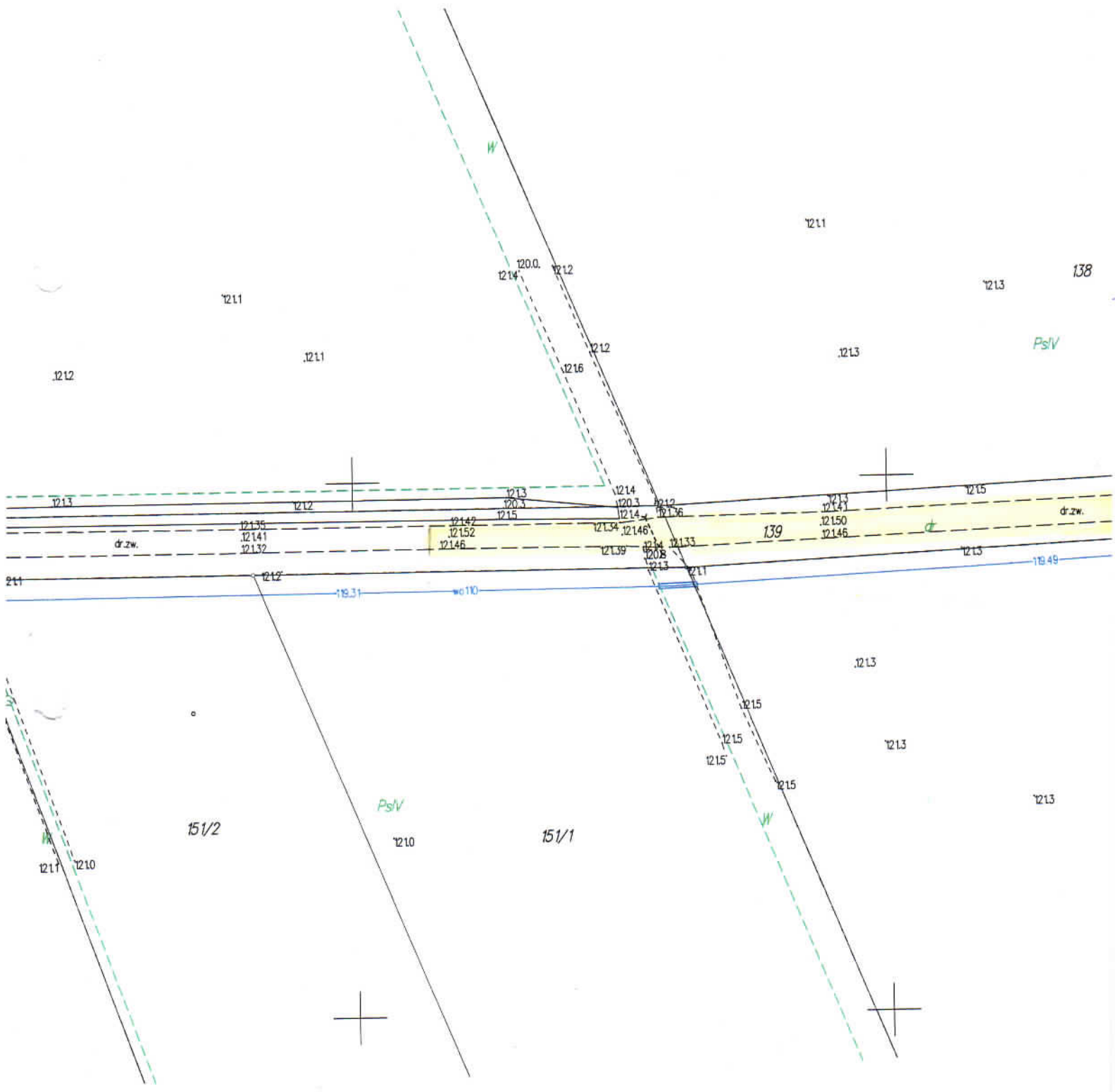
Igor Hul
mgr inż. Igor Hul
Kierownik Powiatowego Ośrodka Dokumentacji Geodezyjnej i Kartograficznej

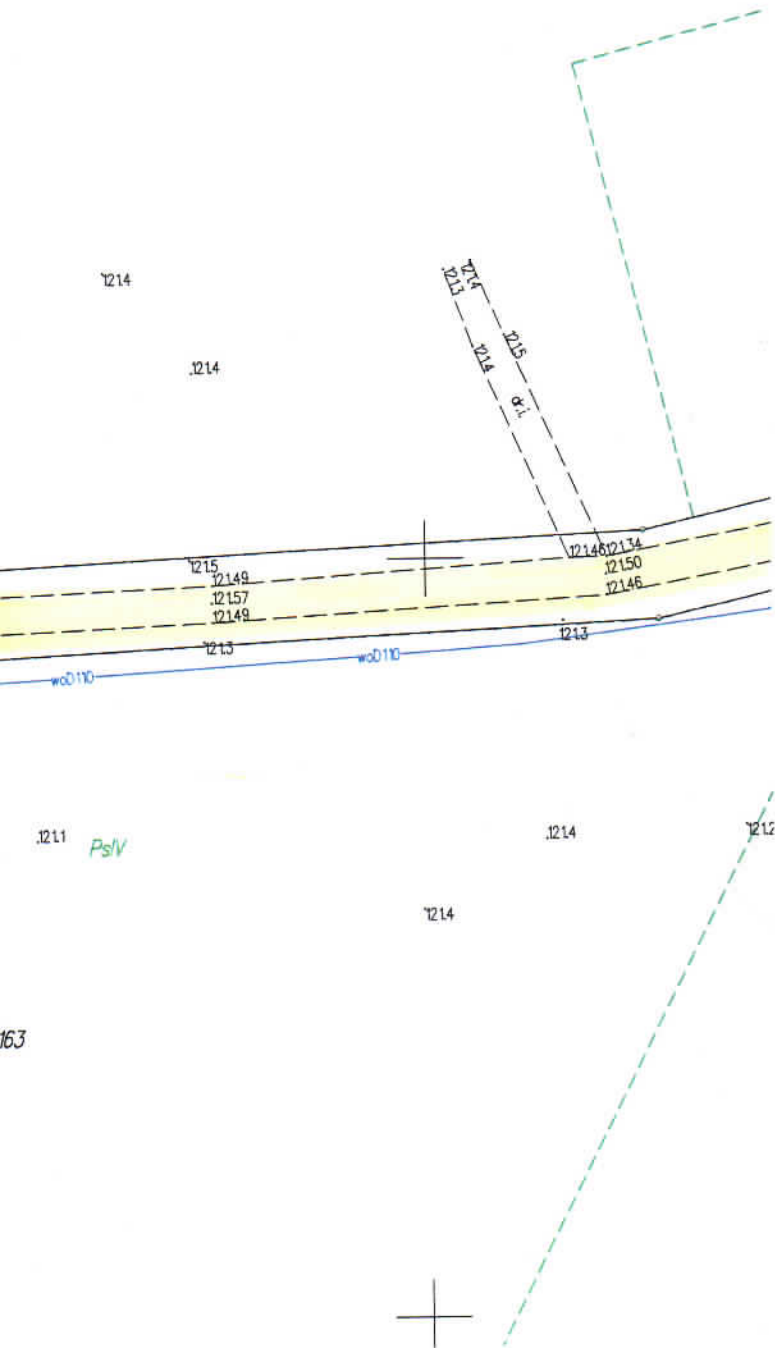






Inspektor Nadzoru Budowlanego
inż. Wojciech Piorkowski
Duczynin 31, 06-330 Chorzele
upr. nr MAZ/0416/OHOD/06






Inspektor Nadzoru Budowlanego
inż. Wojciech Piórkowski
Duczymin 31, 06-330 Chorzele
upr. nr MAZ/0416/OHOD/06

Wycinek z mapy zasadniczej

Obręb : Ulatowo Zalesie

skala 1:1000

Poswiadcza się zgodność niniejszej kopii z treścią materiału państwowego zasobu geodezyjnego i kartograficznego

Organ prowadzący państwowy zasób geodezyjny i kartograficzny	STAROSTA PRZASNYSKI
Nazwa materiału zasobu	mapa zasadnicza
Identyfikator ewidencyjny materiału zasobu	P.1422.2015.1034
Data wykonania kopii	19.03.2019
Imię, nazwisko i podpis osoby reprezentującej organ	

Z up. STAROSTY
mgr inż. Igor Hul
Kierownik Powiatowego Ośrodka
Dokumentacji Geodezyjnej i Kartograficznej

